

**SLOW TRAVEL**  
**PRZEZ TOSKANIE**



**WŁOCHY**

**PRZEWODNIK TURYSTYKI SAMOCHODOWEJ**

# WSTĘP

Nasza trasa to podróż przez serce Alp i północne Włochy, gdzie wysokogórskie krajobrazy płynnie przechodzą w jeziora, historyczne miasteczka i tokańskie wzgórza. Na stosunkowo niewielkim obszarze spotykają się monumentalne masywy górskie, krystaliczne akweny, średniowieczne starówki oraz włoskie miasta tętniące życiem i kulturą. To trasa pełna kontrastów, zmieniających się panoram i różnorodnych doświadczeń.

Jednego dnia wędrowaliśmy góorskimi szlakami i podziwialiśmy alpejskie pejzaże, by kolejnego spacerować wśród winnic Toskanii, kamiennych uliczek i zabytków znanych na całym świecie. Od spokojnych

noclegów na farmach i kamper parkach, przez dziką przyrodę oraz wodospady, aż po tętniące turystami miasta – każdy etap odkrywał inne oblicze Europy, a dodatkowo pozwalał zwolnić tempo podróży.

Wyprawę realizowaliśmy w stylu slow travel, bez sztywnego harmonogramu, dobierając noclegi elastycznie, w zależności od miejsca i nastroju. Ta swoboda pozwoliła nam w pełni chłonąć klimat odwiedzanych regionów, reagować na pogodę i spontanicznie zmieniać plany. To właśnie taka forma podróżowania sprawiła, że trasa stała się nie tylko przejazdem między punktami, ale pełnoprawną przygodą.

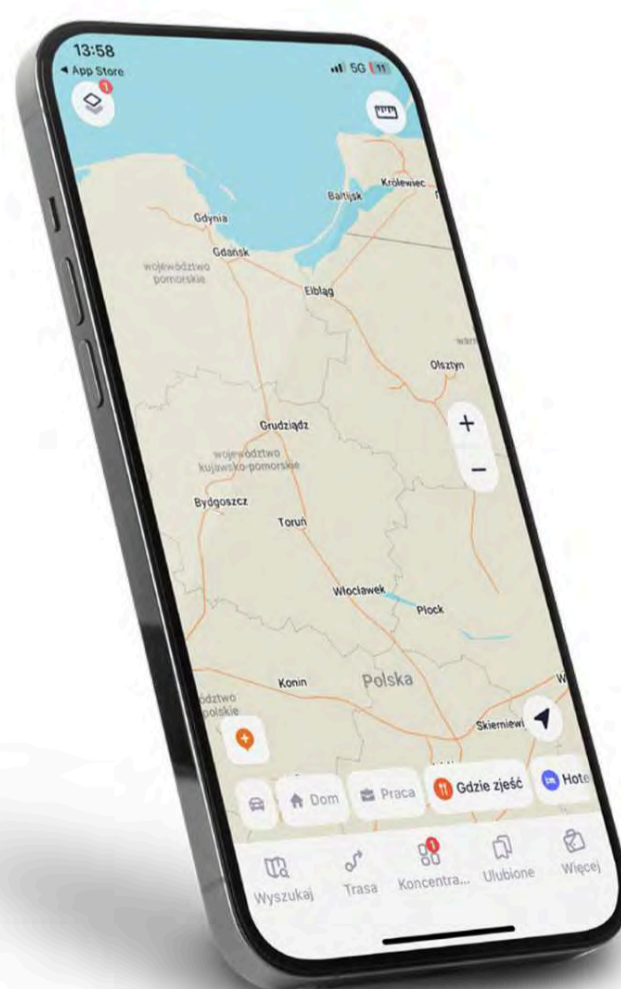


# JAK KORZYSTAĆ Z PRZEWODNIKA

Pobierz pliki PDF (do wydrukowania lub w formie elektronicznej) oraz pliki KML i GPX do nawigacji GPS. Przewodnik Ekspedycji Oponeo to właściwe narzędzie z informacjami o trasie. Przeczytaj go przed wyjazdem i potem w trakcie jazdy. Pliki GPX są dla użytkowników urządzeń GARMIN – należy zainstalować je na swoim urządzeniu i tam otworzyć.

Prostsze (i darmowe) jest korzystanie z plików KML, zrób to według poniższej instrukcji. Na telefonie lub tablecie (z systemem Android lub iOS) zainstaluj darmową aplikację Maps.Me. Prześlij pliki KML na wyżej wymieniony telefon lub tablet i otwórz je w aplikacji Maps Me. Do nawigacji w terenie z naszym Przewodnikiem Offroad wystarczy smartfon lub tablet (z systemem Android lub iOS) z odbiornikiem GPS.

Gotowe! Teraz możesz korzystać z przewodnika i map podczas swojej wyprawy po Włoszech. Życzymy udanej podróży i niezapomnianych wrażeń!



**UWAGA:** Aplikacja lub urządzenie do nawigacji jest niezbędne do korzystania z tego przewodnika. Zainstaluj mapy na swoje urządzenie przed startem.

## MATERIAŁY DO POBRANIA



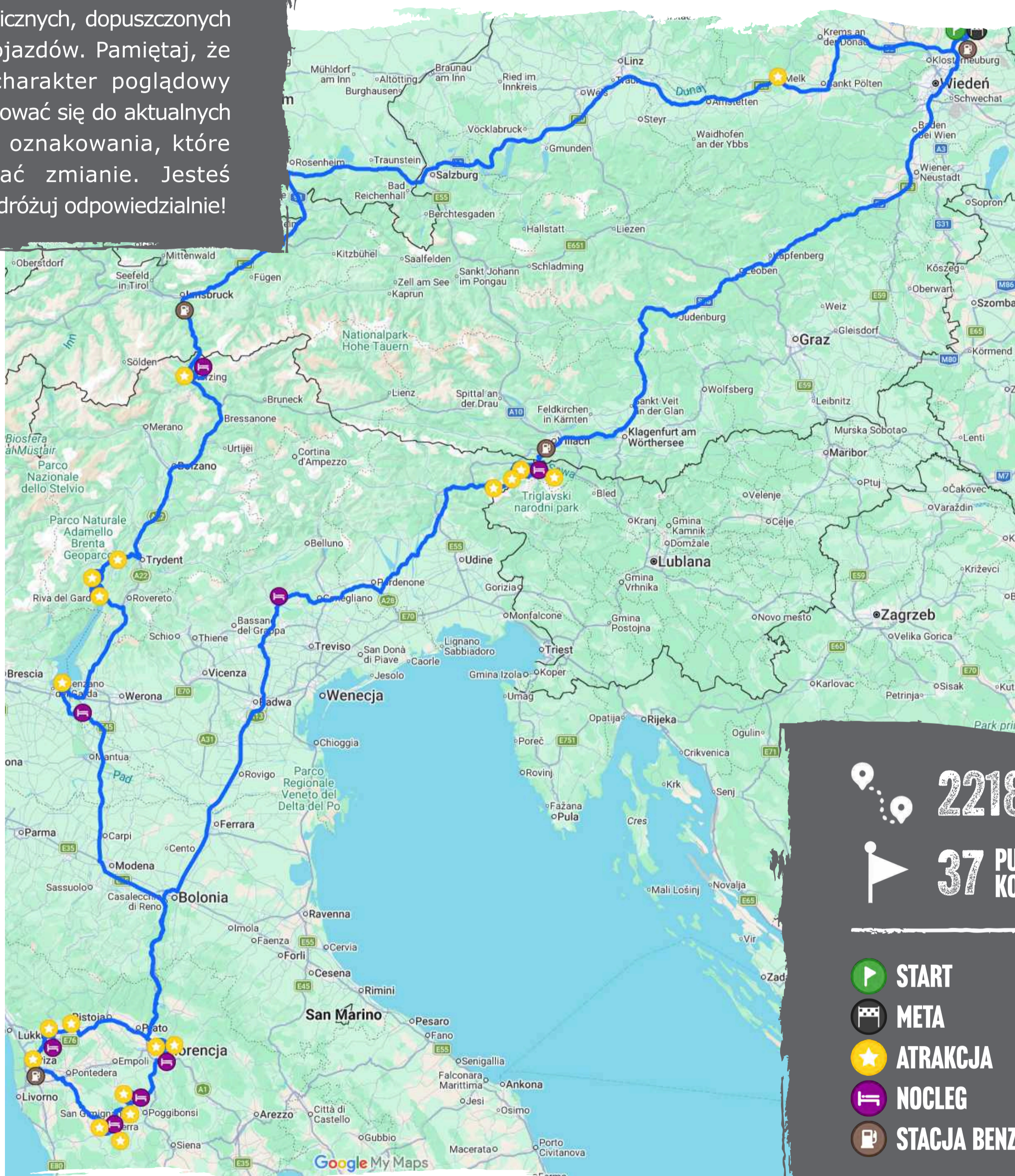
MAPS.ME

PLIKI ZNAJDZIESZ TUTAJ:

**WWW.OPONEO.PL**






# INFORMACJE O TRASIE


**UWAGA:** Trasy wyznaczone są po drogach publicznych, dopuszczonych do ruchu pojazdów. Pamiętaj, że szlak ma charakter poglądowy i musisz stosować się do aktualnych przepisów i oznakowania, które może ulegać zmianie. Jesteś kierowcą, podróżuj odpowiedzialnie!



2218 KM

37 PUNKTÓW KONTROLNYCH

-  START
-  META
-  ATRAKCJA
-  NOCLEG
-  STACJA BENZYNOWA



**98%**  
ASFALT

**2%**  
SZUTRY

MAPA DOSTĘPNA:  
[WWW.OPONEO.PL](http://WWW.OPONEO.PL)

**1 PUNKT KONTROLNY****PARKING I STACJA BENZYNOWA PRZED WIEDNIEM**

Przestronny parking połączony ze stacją benzynową to idealne miejsce na pierwszy postój po wjeździe do Austrii. Pozwala spokojnie odpocząć po długiej jeździe, zatankować kampera, skorzystać z toalety i zrobić szybkie zakupy. Bliskość autostrady sprawia, że postój jest naturalnym elementem dobrze zaplanowanej trasy.

**3 PUNKT KONTROLNY****WERFENWENG - WYJŚCIE NA SZLAKI GÓRSKIE**


To jedna z najpiękniejszych dróg widokowych w kraju i prawdziwa gratka dla miłośników jazdy samochodem. Trasa wiedzie przez surowe, górskie rejony z wieloma ostrymi zakrętami i szerokimi panoramami. Jadąc nią, można ciągle podziwiać zmieniające się pejzaże, od skalistych szczytów po zielone doliny. Droga liczy około 50 kilometrów i wiedzie rzadko uczęszczanymi szlakami, oferuje prawdziwą rozkosz samotności wśród gór.

**4 PUNKT KONTROLNY****PARKING I STACJA BENZYNOWA POD INNSBRUCKIEM**

W drodze do Durmitoru, przy trasie P14 zatrzymaliśmy się na krótki przystanek w małej malowniczej wiosce Trsa. Miejscowość ta położona jest na płaskowyżu Pivska Planina i znajduje się na wysokości ok. 1450m n.p.m. To spokojne miejsce z pięknymi widokami na góry Durmitor. Przy samej drodze znajdowały się 2 restauracje. W jednej z nich postanowiliśmy zjeść obiad, później chwilę po spacerowaliśmy i ruszyliśmy dalej w drogę.

**2 PUNKT KONTROLNY****OPACTWO BENEDYKTYNÓW W MELKU, AUSTRIA**

Monumentalne opactwo benedyktynów górujące nad Dunajem to jeden z najważniejszych zabytków barokowych w Austrii. Zwiedzanie wnętrza, tarasów widokowych oraz spacer po starówce Melk pozwalają poczuć historię regionu Wachau. To idealny punkt na spokojny postój łączący kulturę, architekturę i piękne widoki.



**5 PUNKT KONTROLNY****STERZING (WŁ. VIPITENO) - JARMARK BOŻONARODZENIOWY**

Alpejskie miasteczko o wyjątkowym klimacie, szczególnie w okresie zimowym. Kolorowa starówka i świąteczny jarmark tworzą ciepłą, lokalną atmosferę. Spacer wśród kamienic i straganów pozwala poczuć prawdziwego ducha regionu i zwolnić tempo podróży.

**5 PUNKT KONTROLNY****6 PUNKT KONTROLNY****6 PUNKT KONTROLNY****FARMA BACHERHOF W AFENS**

Spokojna farma oferująca miejsca postojowe dla kamperów w otoczeniu przyrody. Cisza, przestrzeń i sielski klimat sprzyjają odpoczynkowi po intensywnym dniu jazdy. Na farmie jest sklep z produktami z farmy: dżemy, soki, sery, wszystko wyśmienite. Można także skorzystać z prądu i toalety. Nie ma niestety prysznicza.

**7 PUNKT KONTROLNY | JEZIORO TOBLINO**

Malownicze jezioro w regionie Trydent, nad którym góruje średniowieczny zamek Castel Toblino. Spacer drewnianą kładką wokół wody pozwala zwolnić tempo i nacieszyć się krajobrazem. To świetny punkt na postój.

**8 PUNKT KONTROLNY****PARKING PRZY PARCO ARCHEO NATURA DI FIAVÉ**

Parking położony tuż przy parku archeologicznym wpisanym na listę UNESCO. Stanowi wygodny punkt startowy do spaceru wśród rekonstrukcji prehistorycznych osad palafitowych. Spokojna okolica sprzyja łączeniu zwiedzania historycznego z odpoczynkiem na łonie natury. Park jest nieczynny zimą.

**8 PUNKT KONTROLNY**

**9 PUNKT KONTROLNY****MIASTECZKO CANALE DI TENNO**

Kameralna, kamienna wioska położona powyżej jeziora Garda, zachowująca autentyczny średniowieczny charakter. Canale di Tenno należy do prestiżowej listy Borghi più belli d'Italia zrzeszającej najładniejsze i najlepiej zachowane miasteczka w kraju. W XX wieku niemal opustoszała, ale została „odkryta” na nowo przez artystów. Dziś działa tu dom artystów (Casa degli Artisti), są także wystawy i warsztaty – miejsce ma wyraźnie kreatywny klimat. Położona na wzgórzu miejscowość oferuje piękne panoramy na dolinę Sarca i okolice jeziora Garda. Wąskie uliczki, łuki i kamienne domy tworzą wyjątkową atmosferę. To idealne miejsce na spokojny spacer, zdjęcia i chwilę wytchnienia z dala od tłumów.

**12 PUNKT KONTROLNY****SIRMIONE - MIASTO**

Urokliwe miasteczko położone na wąskim półwyspie jeziora Garda. Wjazdu do starego miasta strzeże potężny Castello Scaligero z XIII wieku. To jeden z najlepiej zachowanych zamków wodnych w Europie – mury dosłownie wyrastają z jeziora. Idealne miejsce na spacer, lody i chwilę włoskiego dolce vita nad samym jeziorem. Ciasne uliczki i promenady nad wodą tworzą wyjątkowy klimat.

**10 PUNKT KONTROLNY****CASCATE DEL VARONE**

Spektakularne wodospady ukryte w głębokim skalnym wąwozie, dostępne dzięki systemowi kładek i tuneli. Potężna masa wody spadająca z góry robi ogromne wrażenie. To krótka, ale bardzo intensywna atrakcja przyrodnicza w regionie jeziora Garda.

**11 PUNKT KONTROLNY****SIRMIONE - PARKING**

Duży parking zlokalizowany przy wjeździe na półwysep Sirmione. Najlepsza opcja postojowa przed zwiedzaniem miasta, szczególnie w sezonie. Umożliwia szybkie dotarcie pieszo do starówki i głównych atrakcji bez konieczności wjazdu do wąskich uliczek.

**13** PUNKT  
KONTROLNY**KAMPER PARK  
VISCONTI**

Funkcjonalny kamper park oferujący spokojny nocleg oraz podstawowe udogodnienia techniczne – sanitariaty, wodę i zrzuty. Dogodna lokalizacja ułatwia planowanie dalszej trasy i odpoczynek po intensywnym dniu. To dobre miejsce na regenerację sił przed kolejnymi etapami podróży.

**14** PUNKT  
KONTROLNY**COLLODI - PARKING**

Parking położony u podnóża wzgórza Collodi, umożliwiający wygodny dostęp do starej części miasteczka. To praktyczny punkt startowy do spaceru w górę. Krótka droga prowadzi do historycznej zabudowy oraz punktów widokowych na okolicę.

**16** PUNKT  
KONTROLNY**16** PUNKT  
KONTROLNY**LUKKA - PARKING  
W CENTRUM**

Parking położony w pobliżu murów miejskich Lukki, umożliwiający szybki dostęp do starówki. Pozwala zwiedzać miasto bez konieczności wjazdu do ścisłego centrum. Dobra baza do spokojnego spaceru, zwiedzania zabytków i przejażdżki rowerem po murach obronnych.

**15** PUNKT  
KONTROLNY**15** PUNKT  
KONTROLNY**COLLODI - STARE MIASTO**

Niewielkie, klimatyczne miasteczko związane z historią Pinokia. Kamienne domy, schodki i wąskie uliczki tworzą spokojną, autentyczną atmosferę. Idealne miejsce na krótki spacer, odpoczynek i poczucie prawdziwego tokańskiego klimatu. Wioska nosi nazwę od pseudonimu pisarza Carla Collodiego, autora „Przygód Pinokia”. To właśnie tu dziś wszystko kręci się wokół naj słynniejszej drewnianej kukiełki świata. Największą atrakcją jest Park Pinokia – połączenie ogrodu, muzeum i parku rzeźb. Stare Collodi (Collodi Castello) leży wyżej, nad nową częścią. Kamienne domy, wąskie uliczki i widoki na dolinę sprawiają, że klimat jest bardzo autentyczny i spokojny.

**17** PUNKT  
KONTROLNY**LUKKA - STARE MIASTO**

Jedno z najlepiej zachowanych miast Toskanii, otoczone potężnymi murami obronnymi. Place, kościoły i wąskie uliczki tworzą wyjątkowy klimat. Idealne miejsce na niespieszne zwiedzanie, kawę na placu i poczucie lokalnego rytmu życia. Najważniejsze atrakcje: Piazza dell'Anfiteatro – okrągły plac powstały na miejscu rzymskiego amfiteatru, dziś tętni życiem z kawiarniami i sklepami, Torre Guinigi – średniowieczna wieża z wyjątkowym ogrodem na dachu z drzewami dębu, z której roztacza się panorama miasta, Duomo di San Martino – katedra z imponującą fasadą i dziełami sztuki, w tym rzeźbą „Volto Santo”.

**18 PUNKT KONTROLNY****FARMA VILLA PIEROTTI BAGNESCHI - CAPANNORI**

Spokojna farma oferująca miejsca postojowe dla kamperów wśród zieleni i pól. Cisza oraz lokalny klimat sprzyjają regeneracji po intensywnym zwiedzaniu. To doskonała baza noclegowa przed dalszym odkrywaniem Toskanii i okolic Lukki. Na farmie jest dostęp do sanitariatów i sklepu z lokalnymi produktami.

**19 PUNKT KONTROLNY****PIZA - PARKING PRZY STADIONIE**

Duży parking położony w dogodnej odległości od centrum Pizy. Ułatwia zwiedzanie bez wjazdu do zatłoczonej zabudowy miejskiej. To dobry punkt startowy do spaceru w kierunku Placu Cudów i najważniejszych zabytków miasta.

**20 PUNKT KONTROLNY****PIZA - KRZYWA WIEŻA I STARE MIASTO**

Ikona Włoch i jedno z najbardziej rozpoznawalnych miejsc na świecie. Plac Cudów z Krzywą Wieżą, katedrą i bazyliką robi ogromne wrażenie. Spacer po centrum pozwala poczuć wyjątkowy, historyczny charakter Pizy.

**20 PUNKT KONTROLNY****21 PUNKT KONTROLNY****PIZA - KRZYWA WIEŻA I STARE MIASTO**

Ikona Włoch i jedno z najbardziej rozpoznawalnych miejsc na świecie. Plac Cudów z Krzywą Wieżą, katedrą i bazyliką robi ogromne wrażenie. Spacer po centrum pozwala poczuć wyjątkowy, historyczny charakter Pizy.

**21 PUNKT KONTROLNY****VOLTERRA - KAMPER PARK**

Kameralny kamper park położony w spokojnej okolicy, z dogodnym dojazdem do miasta. Zapewnia komfortowy nocleg i możliwość wyciszenia. Stanowi świetną bazę wypadową do zwiedzania Voltery oraz okolicznych, tokańskich wzgórz. Brakuje tu sanitariatów, jest zrzut nieczystości i kilka przyłączy prądu

**21 PUNKT KONTROLNY**

**22 PUNKT KONTROLNY****VOLTERRA - STARE MIASTO**

Historyczne miasto o etruskim rodowodzie (nazwa pochodzi od starożytnego ludu zamieszkującego północną Italię) i surowym, kamiennym charakterze. Wąskie uliczki, place i zabytki tworzą autentyczny klimat. To miejsce mniej turystyczne, ale bardzo urokliwe i pozwalające poczuć prawdziwą Toskanię. Miasto leży wysoko nad dolinami, na skalistym płaskowyżu. Widoki na falujące wzgórza Toskanii są spektakularne – szczególnie o zachodzie słońca. Volterra słynie z wyrobów z alabastru – półprzezroczystego kamienia. Rzemiosło trwa tu nieprzerwanie od czasów Etrusków. W centrum znajdują się dziesiątki małych warsztatów i muzeum alabastru.

**22 PUNKT KONTROLNY****23 PUNKT KONTROLNY****VOLTERRA - PUNKT WIDOKOWY**

Punkt widokowy oferujący rozległą panoramę tokańskich wzgórz i dolin. Cisza, przestrzeń i zachody słońca sprzyjają spokojnemu odpoczynkowi. Miejsce często wybierane na nocleg na dziko, z zachowaniem zasad i szacunku do natury.

**23 PUNKT KONTROLNY****24 PUNKT KONTROLNY****SAN GIMIGNANO - PARKING**

Parking położony poza murami miasta, umożliwiający wygodne zwiedzanie pieszo. To najlepsza opcja postojowa w sezonie turystycznym. Krótki spacer prowadzi bezpośrednio do historycznej starówki i głównych atrakcji San Gimignano.

**25 PUNKT KONTROLNY****25 PUNKT KONTROLNY****SAN GIMIGNANO - STARE MIASTO**

Miasto słynące z charakterystycznych średniowiecznych wież i zwartej zabudowy. Spacer po wąskich uliczkach pozwala poczuć dawny klimat Toskanii. Jedno z najbardziej rozpoznawalnych i fotogenicznych miejsc w całym regionie.



**26** PUNKT KONTROLNY

## CERTALDO - KAMPER PARK

Kameralny kamper park położony u podnóża starego miasta. Spokojna okolica i dobra infrastruktura sprzyjają noclegowi. Idealny punkt na odpoczynek przed zwiedzaniem historycznej części Certaldo

**27** PUNKT KONTROLNY

## CERTALDO - STARE MIASTO I KOLEJKA

Historyczna część miasta położona na wzgórzu, do której prowadzi kolejka linowo-terenowa. Sam wjazd jest atrakcją, a na górze czekają klimatyczne uliczki, zabytki i widoki na toskańskie wzgórze.

**28** PUNKT KONTROLNY

## FARMA BIO & BRADO - POD FLORENCJĄ

Agroturystyka oferująca miejsca dla kamperów w spokojnej, zielonej okolicy. Bliskość natury i cisza pozwalają odpocząć przed zwiedzaniem miasta. To bardzo dobra baza noclegowa w rejonie Florencji. Na miejscu są sanitariaty i dużo zwierząt, które spodobają się najmłodszym.

**29** PUNKT KONTROLNY

## STADION I SKLEP ACF FIORENTINA

Stadio Artemio Franchi to ważne miejsce dla kibiców piłki nożnej i symbol sportowej Florencji. Wizyta w sklepie klubowym pozwala uzupełnić kolekcję pamiątek. Krótki, sportowy przystanek w trakcie zwiedzania miasta.

**30** PUNKT KONTROLNY

## FLORENCJA - KAMPER PARK VIA MICHELE MERCATI

Kamper park położony w dogodnej lokalizacji z dobrym dojazdem (około 15 minut tramwajem) do centrum Florencji. Funkcjonalny i praktyczny na nocleg. Umożliwia wygodne zwiedzanie miasta komunikacją miejską bez konieczności wjazdu kamperem do centrum.

**31** PUNKT  
KONTROLNY**FLORENCJA - STARE MIASTO**

Jedno z najważniejszych miast sztuki i kultury w Europie. Katedra Santa Maria del Fiore, Ponte Vecchio i liczne place tworzą niezwykłą atmosferę. Zwiedzanie Florencji jest intensywne, ale pozostawia niezapomniane wrażenia.

**35** PUNKT  
KONTROLNY**34** PUNKT  
KONTROLNY**SAN GIMIGNANO - STARE MIASTO**

Malownicze górskie jezioro o intensywnie turkusowej wodzie, otoczone szczytami Alp Julijskich. Panuje tu spokój i cisza sprzyjające odpoczynkowi po podróży. Idealne miejsce na krótki spacer, zdjęcia i chwilę wyciszenia w alpejskim krajobrazie.

**35** PUNKT  
KONTROLNY**JEZIORO FUSINE**

Jedno z najbardziej fotogenicznych jezior północnych Włoch, położone w alpejskiej dolinie niedaleko granicy ze Słowenią. Spacerowa pętla wokół jeziora pozwala w pełni nacieszyć się widokami gór i krystalicznie czystej wody.

**32** PUNKT  
KONTROLNY**FARMA LA CASA VECCHIA**

Kameralna farma położona wśród toskańskich wzgórz, oferująca spokojne miejsca postojowe dla kamperów. Cisza, przestrzeń i bliskość natury sprzyjają regeneracji po intensywnym zwiedzaniu. Idealny nocleg w klimacie slow travel i prawdziwego włoskiego countryside'u. Na miejscu sanitariaty, restauracja, sklep z winami.

**33** PUNKT  
KONTROLNY**WODOSPAD GORIUDA**

Imponujący wodospad ukryty w wąskiej, górskiej dolinie przy granicy włosko-słoweńskiej. Krótka, dobrze przygotowana trasa prowadzi bardzo blisko spadającej wody, pozwalając poczuć jej siłę i chłód. Doskonały punkt na orzeźwiający przystanek w trasie.

**31** PUNKT  
KONTROLNY

**36** PUNKT  
KONTROLNY

## KAMPER PARK PLANICA

Nowoczesny kamper park położony w słynnej dolinie Planica, oferujący dobrą infrastrukturę techniczną i przestrzeń do wypoczynku. Spokojne, górskie otoczenie sprzyja noclegowi i regeneracji. Świetna baza wypadowa do spacerów i zwiedzania regionu. Na miejscu są toalety, kawiarnia i sklepik z pamiątkami

**37** PUNKT  
KONTROLNY

## CENTRUM NARCIARSKIE PLANICA

Legendarne centrum sportów zimowych i skoków narciarskich, znane z rekordowych obiektów i światowej klasy zawodów. Monumentalne skocznie robią ogromne wrażenie także poza sezonem. To symbol sportowej historii regionu i mocny akcent kończący alpejski etap ekspedycji.



**34** PUNKT  
KONTROLNY

ZOBACZ VIDEORELACJĘ Z TEJ WYPRAWY:

[WWW.YOUTUBE.COM/OPONEO](http://WWW.YOUTUBE.COM/OPONEO)