

**NATURALNE PIĘKNO  
PÓŁNOCNYCH CZECH**



**CZECHY**

**PRZEWODNIK TURYSTYKI SAMOCHODOWEJ**

# WSTĘP

Północne Czechy to region, który zaskakuje na każdym kilometrze trasy. Znajdują się tu skalne labirynty Czeskiej Szwajcarii, surowe góry Jesioników, a także widokowe Beskidy i klimatyczne miasteczka na Morawach. Podróż przez tę część kraju jest niezwykłym doznaniem ze strony natury i przeplatającej się z nią historii w bardzo „bliskiej” formie – bez długich dojazdów, za to z ogromną różnorodnością krajobrazów.

Ten przewodnik powstał jako roadbook z naszej kamperowej wyprawy, w której każdy punkt był nie tylko przystankiem, ale też częścią większej układanki trasy.

Znajdziecie tu miejsca startowe szlaków, parkingi, noclegi, schroniska, punkty widokowe i miasteczka, które tworzą logiczną i sprawdzoną pętlę przez północne Czechy.

To nie jest lista „must see” w klasycznym znaczeniu. To praktyczna mapa podróży, która pozwala przejechać region w rytmie slow travel cenionym przez kamperowych podróżników: z porankami na szlaku, popołudniami w miasteczkach i wieczorami na spokojnych parkingach z widokiem na góry.

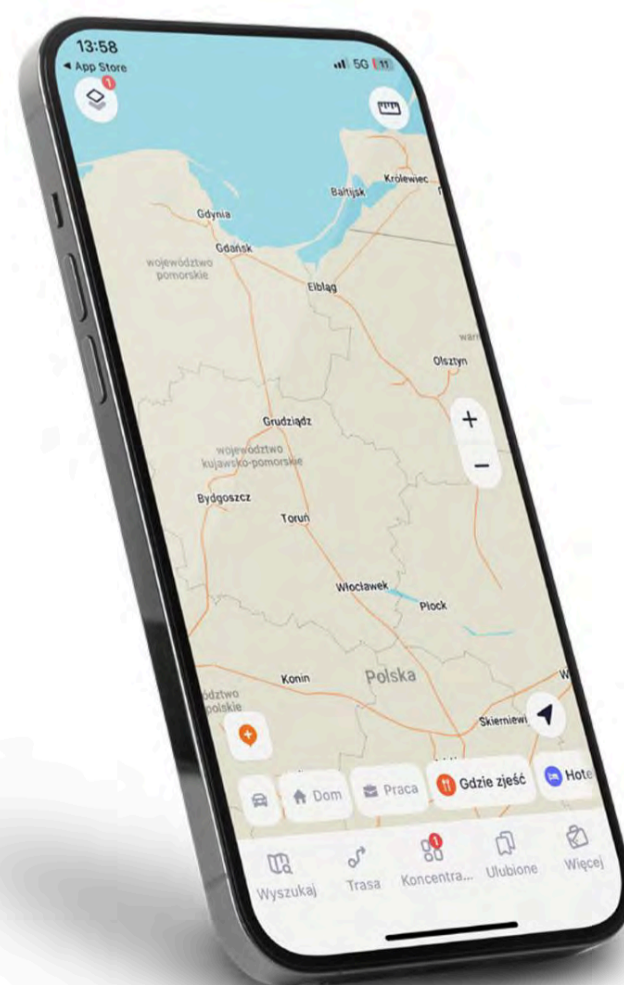


# JAK KORZYSTAĆ Z PRZEWODNIKA

Pobierz pliki PDF (do wydrukowania lub w formie elektronicznej) oraz pliki KML i GPX do nawigacji GPS. Przewodnik Ekspedycji Oponeo to właściwe narzędzie z informacjami o trasie. Przeczytaj go przed wyjazdem i potem w trakcie jazdy. Pliki GPX są dla użytkowników urządzeń GARMIN – należy zainstalować je na swoim urządzeniu i tam otworzyć.

Prostsze (i darmowe) jest korzystanie z plików KML, zrób to według poniższej instrukcji. Na telefonie lub tablecie (z systemem Android lub iOS) zainstaluj darmową aplikację Maps.Me. Prześlij pliki KML na wyżej wymieniony telefon lub tablet i otwórz je w aplikacji Maps Me. Do nawigacji w terenie z naszym Przewodnikiem Offroad wystarczy smartfon lub tablet (z systemem Android lub iOS) z odbiornikiem GPS.

Gotowe! Teraz możesz korzystać z przewodnika i map podczas swojej wyprawy po Czechach. Życzymy udanej podróży i niezapomnianych wrażeń!



**UWAGA:** Aplikacja lub urządzenie do nawigacji jest niezbędne do korzystania z tego przewodnika. Zainstaluj mapy na swoje urządzenie przed startem.

## MATERIAŁY DO POBRANIA



MAPS.ME

PLIKI ZNAJDZIESZ TUTAJ:

**WWW.OPONEO.PL**

# INFORMACJE O TRASIE



2218 KM



36 PUNKTÓW KONTROLNYCH



START



META



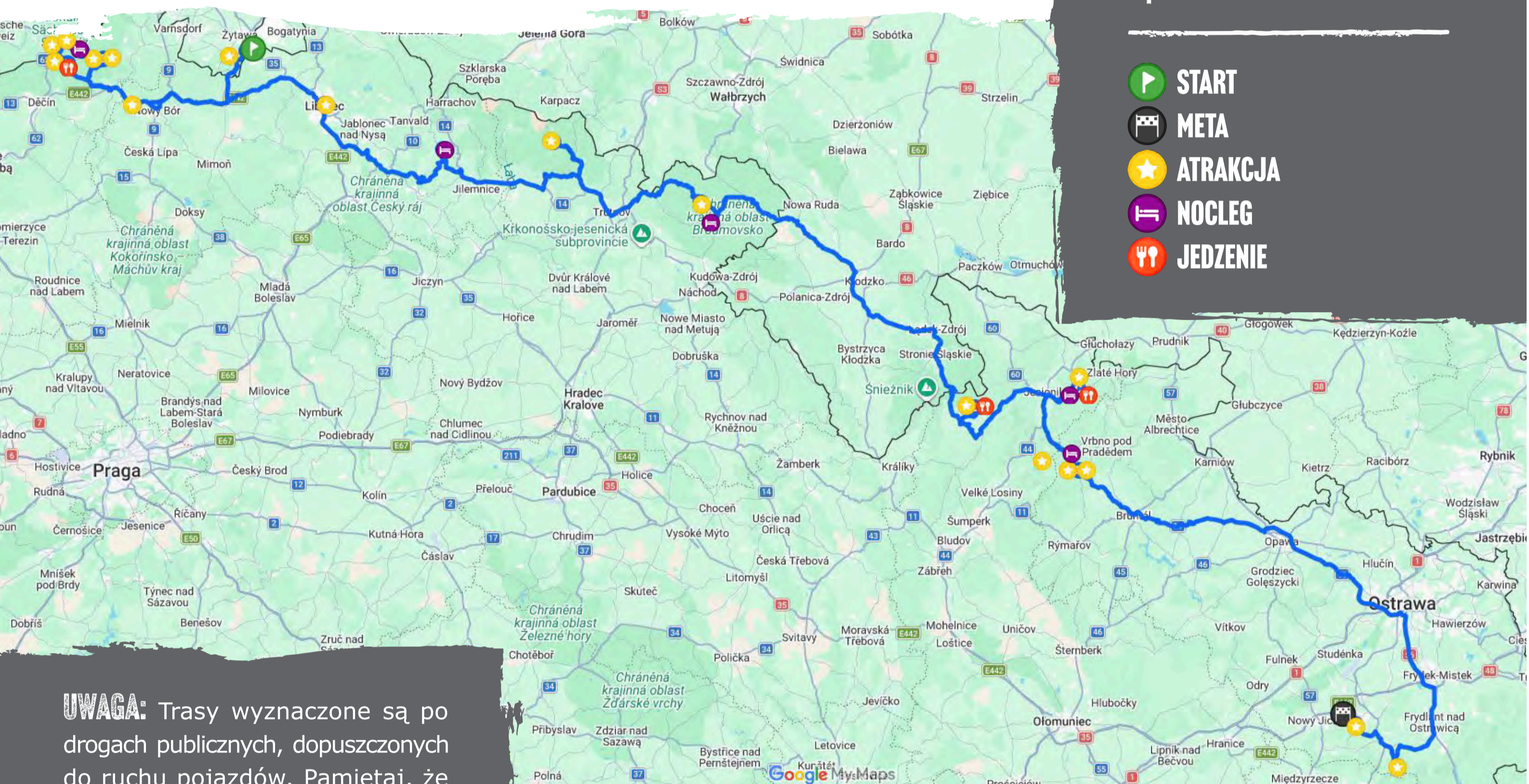
ATRAKCJA



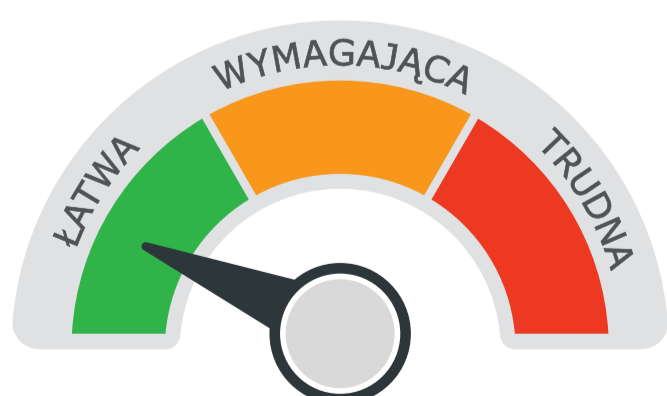
NOCLEG



JEDZENIE



**UWAGA:** Trasy wyznaczone są po drogach publicznych, dopuszczonych do ruchu pojazdów. Pamiętaj, że szlak ma charakter poglądowy i musisz stosować się do aktualnych przepisów i oznakowania, które może ulegać zmianie. Jesteś kierowcą, podróżuj odpowiedzialnie!



**98%**  
ASFALT

**2%**  
SZUTRY

MAPA DOSTĘPNA:  
[WWW.OPONEO.PL](http://WWW.OPONEO.PL)

**1 PUNKT KONTROLNY****TRÓJSTYK GRANIC  
POLSKA / CZECHY /  
NIEMCY**

Wyjątkowe miejsce, w którym w jednym punkcie spotykają się trzy państwa. Idealny przystanek na rozpoczęcie wyprawy po północnych Czechach i symboliczny start podróży. Klimatyczne ścieżki spacerowe i możliwość zrobienia zdjęcia „w trzech krajach jednocześnie” sprawiają, że to popularny punkt dla podróżników, a także rowerzystów.

**1 PUNKT KONTROLNY****2 PUNKT KONTROLNY****PARKING W MEZNI  
LOUKA – DOJŚCIE DO  
WĄWOZÓW**

Najlepsza baza wypadowa do spaceru w stronę słynnych wąwozów Czeskiej Szwajcarii. Parking jest duży i wygodny dla kamperów, a od samego wjazdu czuć tutaj klimat górskiej przygody. To właśnie stąd najłatwiej rozpocząć trasę do Wąwozu Edmunda i Dzikiego Wąwozu.

**3 PUNKT KONTROLNY****WĄWÓZ EDMUNDA I  
DZIKI WĄWÓZ**

Jedna z największych atrakcji regionu Czeska Szwajcaria. Malownicze skalne korytarze, drewniane pomosty i przeprawy łódkami tworzą niesamowity klimat. Wąwóz Edmunda jest bardziej znany i widowiskowy, ale w czasie naszej wizyty był nieczynny, dlatego warto sprawdzać aktualne informacje. Natomiast Dzikie Wąwozy oferuje spokojniejszą atmosferę i kontakt z naturą. Spacer między pionowymi ścianami skał robi ogromne wrażenie.

**3 PUNKT KONTROLNY****4 PUNKT KONTROLNY****MAŁY PRYWATNY  
PARKING W  
JETŘICHOVICACH**


Kameralny parking położony blisko wejść na najpopularniejsze szlaki w okolicy. Dobra opcja dla osób, które chcą uniknąć tłumów i mieć szybki dostęp do tras prowadzących na punkty widokowe. Miejsc jest niewiele, dlatego warto pojawić się wcześniej rano.

**5 PUNKT KONTROLNY****DUŻY PUBLICZNY PARKING W JETŘICHOVICACH**

Najpopularniejszy parking dla turystów odwiedzających Jetřichovice. Sprawdza się jako punkt startowy na szlaki prowadzące do Mariinej Skály, Zamku Falkenstein czy punktów widokowych nad Czeską Szwajcarią. W sezonie potrafi szybko się zapęłnić.

**6 PUNKT KONTROLNY****HRAD FALKENSTEIN**

Ruiny skalnego zamku ukryte wśród lasów i piaskowcowych skał. Krótkie podejście prowadzi do pozostałości dawnej warowni oraz punktów widokowych. To miejsce ma wyjątkowy klimat i pokazuje, jak dawniej wykorzystywano naturalne formacje skalne do budowy obronnych twierdz.

**6 PUNKT KONTROLNY****7 PUNKT KONTROLNY****7 PUNKT KONTROLNY****MARIINA SKÁLA**

Jeden z najbardziej znanych punktów widokowych w regionie. Drewniana, pięknie zdobiona altana stojąca na skale wygląda spektakularnie, a panorama na lasy i skalne miasta Czeskiej Szwajcarii potrafi zatrzymać na dłużej. Szczególnie pięknie jest tutaj o wschodzie lub zachodzie słońca.

**8 PUNKT KONTROLNY****DARMOWY PARKING PRZY WEJŚCIU NA SZLAK**

Mało znane miejsce, które docenią podróżujący kamperem. Parking jest spokojny i może służyć jako noclegowy przystanek przed porannym wyjściem na szlak. To dobra opcja dla osób szukających ciszy i bliskości natury poza głównymi turystycznymi parkingami.

**9 PUNKT KONTROLNY****WYJŚCIE NA SOKOLE GNIAZDO I HŘENSKO**

Dogodny punkt startowy dla osób planujących wejście w kierunku Pravčickéj Bramy i Sokolego Gniazda oraz w drugą stronę do miasteczka Hřensko. W pobliżu znajduje się niewielki wodospad oraz leśne ścieżki prowadzące przez jedno z najpiękniejszych terenów Czeskiej Szwajcarii.



10 PUNKT KONTROLNY

10 PUNKT KONTROLNY

## SOKOLE GNIAZDO I BRAMA PRAVČICKA

Symbol całego regionu i największa naturalna brama skalna w Europie. Widok monumentalnego łuku skalnego robi ogromne wrażenie już z daleka. Obok znajduje się zabytkowy budynek Sokolí hnízdlo, dawniej pełniący funkcję gospody dla turystów. To absolutny punkt obowiązkowy podczas wizyty w Czeskiej Szwajcarii.

11 PUNKT KONTROLNY

## HŘENSKO - MIASTECZKO

Niewielkie, turystyczne miasteczko położone u wejścia do Czeskiej Szwajcarii. Drewniane domy, restauracje i klimatyczne uliczki sprawiają, że to dobra baza wypadowa w regionie. Po powodziowym i turystycznym chaosie nadal zachowuje swój „bramowy” charakter do skalnych atrakcji.

12 PUNKT KONTROLNY

## HŘENSKO - STARA GAZOWNIA

To jeden z najbardziej klimatycznych i „baśniowych” budynków w całym regionie Czeskiej Szwajcarii. Dawna gazownia z 1905 roku została wzniesiona w stylu przypominającym mały kamienny zamek. Dziś działa tu pensjonat i restauracja, co tylko dodaje temu miejscu niezwykłego klimatu „ukrytej twierdzy” w środku skał.



12 PUNKT KONTROLNY

13 PUNKT KONTROLNY

## ČESKÁ HOSPODA - RŮŽOVÁ

Tradycyjna czeska hospoda w małej miejscowości Růžová, idealna na przerwę obiadową. Klimat „lokalnej kuchni bez turystycznej otoczki” – dobre miejsce, gdzie można zjeść smažený ser, knedliki, zupę czosnkową i odpocząć przed dalszą częścią szlaku.



15 PUNKT KONTROLNY

14 PUNKT KONTROLNY

## PARKING PRZY PANSKIEJ SKALE - NOWY

Wygodny, duży, świeżo wyremontowany parking u podnóża jednej z najbardziej fotogenicznych atrakcji regionu. Dobry punkt startowy zarówno dla podróżujących samochodami, jak i rowerami.

16 PUNKT KONTROLNY

## PARKING W LIBERCU - CENTRUM

Wygodne miejsce postojowe dla osób zwiedzających miasto. Dobry punkt bazy do pieszej eksploracji centrum i szybki dostęp do głównych atrakcji bez konieczności przemieszczania się autem.

17 PUNKT KONTROLNY

## LIBEREC - CENTRUM

Jedno z najważniejszych miast północnych Czech, które łączy industrialną historię z eleganckim, górskim klimatem. W centrum znajdziecie secesyjny ratusz, szeroki rynek i przyjemne kawiarnie, które świetnie kontrastują z dziką naturą regionu. Dodatkowym atutem Liberca jest jego położenie – to naturalna brama między Górami Izerskimi a Karkonoszami, co czyni go świetnym przystankiem w trasie.

15 PUNKT KONTROLNY

## PANSKÁ SKÁLA

Jedna z najbardziej znanych formacji skalnych w Czechach – bazaltowe kolumny przypominające organowe pizczalki. Robią one ogromne wrażenie i warto je sfotografować.



18 PUNKT KONTROLNY


18 PUNKT KONTROLNY

## VYSOKÉ NAD JIZEROU - PARKING PRZY BOISKU (NOCLEG KAMPEREM)

Spokojne miejsce z panoramą Karkonoszy, często wykorzystywane jako noclegowy przystanek dla kamperów. Widok na góry o zachodzie słońca i cisza małych czeskich miasteczek robią tu największe wrażenie.

**19** PUNKT KONTROLNY**PARKING POD ŚNIEŻKĄ  
+ WYCIĄG**

Główny punkt startowy na czeską stronę najwyższego szczytu Karkonoszy. W dniu naszej wizyty wyciąg był nieczynny przez silny wiatr, co jest dość częste w tym rejonie – pogoda potrafi mocno zmienić plany. Dodatkowo warunki na szlakach były nadal zimowe (śnieg, lód, oblodzenia), przez co wejście piesze nie było bezpieczną ani odpowiednią opcją.

**23** PUNKT KONTROLNY**PARKING PRZY SCHRONISKU PAPERSEK**

Malowniczo położone schronisko górskie w Masywie Śnieżnika, popularne zarówno latem, jak i zimą. Parking przy obiekcie jest świetną bazą do spacerów po okolicznych szlakach i punktach widokowych. Samo schronisko Chata Paprsek słynie z tradycyjnej czeskiej kuchni – sycącej, górskiej i idealnej po całodziennym trekkingu.

**20** PUNKT KONTROLNY**ŚNIEŻKA - CZESKA  
STRONA**

Najwyższy szczyt Karkonoszy i jednocześnie symbol całego regionu. Surowy, wysokogórski klimat, który bardziej przypomina Alpy niż środkową Europę. Wejście od strony czeskiej oraz możliwość wjazdu na szczyt wyciągiem daje różnorodne widoki i dobrze pokazuje skalę całego masywu.

**21** PUNKT KONTROLNY**TEPLICKIE SKAŁY**

Jedna z najbardziej spektakularnych części regionu skalnych miast w północnych Czechach. Wysokie, wąskie formacje piaskowcowe tworzą labirynt korytarzy, schodów i punktów widokowych, które przypominają naturalne „kamienne miasto”. Szlak jest bardziej surowy i dziki niż pobliskie Adršpach, dzięki czemu daje wrażenie większej przestrzeni i spokoju.

**22** PUNKT KONTROLNY**KAMPERPARK TEPLICE  
NAD METUJÍ**

Dobrze zorganizowany kamper park w niewielkiej miejscowości będącej bazą wypadową do skalnych miast. Ciche miejsce z podstawową infrastrukturą, często wybierane przez podróżujących w kierunku Teplickich i Adršpašskich Skał. Idealny na nocleg przed lub po intensywnym trekkingu.



**24** PUNKT  
KONTROLNY**WIEŻA WIDOKOWA  
DALIMILLA**

Nowoczesna drewniana wieża widokowa położona na pograniczu Gór Łużyckich i Izerskich. Oferuje szeroką panoramę na okoliczne pasma górskie i lasy, a przy dobrej pogodzie widać nawet dalsze części Sudetów. To spokojny, mniej zatłoczony punkt widokowy idealny na zakończenie górskiej części trasy.

**24** PUNKT  
KONTROLNY**25** PUNKT  
KONTROLNY**PARKING W REJVÍZ - NOCLEG**

Ciche, wysokogórskie miejsce w sercu Jesioników, idealne na spokojny nocleg kamperem. Rejvíz ma bardzo „odcięty od świata” klimat – lasy, torfowiska i chłodniejsze powietrze od razu budują atmosferę górskiej wyprawy. To świetna baza przed wejściem na jedno z najbardziej charakterystycznych miejsc regionu.

**26** PUNKT  
KONTROLNY**26** PUNKT  
KONTROLNY**SZLAK NA VELKÉ  
MECHOVÉ JEZÍRKO**

Jedna z najpiękniejszych tras spacerowych w Jesionikach, prowadząca drewnianymi kładkami przez torfowiska. Sama ścieżka jest łatwa i bardzo klimatyczna, a kończy się przy największym czeskim jeziorku torfowym, otoczonym lasem i drewnianymi pomostami. Miejsce ma unikalny, niemal skandynawski charakter.

**27** PUNKT  
KONTROLNY**REJVÍZ - RESTAURACJA  
(CZESKA KUCHNIA)**

Tradycyjna góraska restauracja w Rejvíz, idealna na regenerację po spacerze po torfowiskach. Serwuje klasyczną czeską kuchnię w bardzo „schroniskowym” klimacie – prosto, sycąco i bez udawania. To miejsce, gdzie najlepiej smakuje gorąca zupa i knedliki po zimnym poranku w lesie.



29 PUNKT KONTROLNY

## 28 PUNKT KONTROLNY KARLOVA STUDÁNKA - PARKING PRZY HOTELU

Jedna z najbardziej klimatycznych uzdrowskich miejscowości w Czechach, otoczona lasami Jesioników. Parking przy hotelu to wygodna baza noclegowa, a sama miejscowość przypomina alpejskie kurorty z drewnianą zabudową i spokojnym tempem życia. Idealne miejsce na reset przed wejściem w wyższe partie gór.

## 29 PUNKT KONTROLNY DOLINA BIAŁEJ OPAWY

Jedna z najpiękniejszych tras wodospadów w całych Czechach. Drewniane kładki, mostki i ścieżki prowadzą wzdłuż górskiego potoku, który tworzy liczne kaskady i małe wodospady. Szlak jest momentami bardziej wymagający, ale bardzo widowiskowy i „żywy” o każdej porze roku.

## 30 PUNKT KONTROLNY PRADZIAD

Najwyższy szczyt Jesioników i jeden z najbardziej charakterystycznych punktów w całych Czechach. Na wierzchołku znajduje się wysoka wieża telewizyjna z platformą widokową, z której przy dobrej pogodzie widać Sudety, Beskidy, a nawet Tatry. Miejsce ma surowy, wietrzny klimat i jest świetnym zwieńczeniem całej trasy.



31 PUNKT KONTROLNY

## 31 PUNKT KONTROLNY | KARLOVA STUDÁNKA

Uzdrowska perełka Jesioników, znana z krystalicznie czystego powietrza i drewnianej, eleganckiej zabudowy. Miejscowość ma spokojny, niemal alpejski charakter i jest idealna na krótki spacer lub regenerację po górskich szlakach. Woda mineralna dostępna w pijalniach to jeden z symboli tego miejsca.

34 PUNKT KONTROLNY



33 PUNKT KONTROLNY

## STEZKA VALAŠKA

Jedna z najbardziej znanych atrakcji widokowych w Beskidach – ścieżka w koronach drzew z platformami i szklaną platformą widokową. Trasa jest krótka, ale bardzo efektowna, a widoki na góry i doliny robią szczególnie duże wrażenie przy dobrej pogodzie.

32 PUNKT KONTROLNY

## PARKING PUSTEVNY

Duży parking w popularnym górskim ośrodku turystycznym w Beskidach. To główny punkt startowy na okoliczne szlaki i spacerowe trasy widokowe, często bardzo oblegany w sezonie. Zimą i jesienią miejsce ma wyjątkowy klimat dzięki połączeniu gór i charakterystycznej architektury drewnianej.

34 PUNKT KONTROLNY

## SCHRONISKO LIBUŠÍN

Ikoniczny drewniany budynek zaprojektowany w stylu ludowym przez Dušana Jurkoviča, będący jednym z symboli Pustevny. Po odbudowie po pożarze zachował swój historyczny charakter i dziś pełni funkcję restauracji. Wnętrza i detale architektoniczne robią ogromne wrażenie.

33 PUNKT KONTROLNY



**35** PUNKT KONTROLNY**PARKING ŠTRAMBERK**

Dogodny parking u podnóża jednego z najbardziej klimatycznych miasteczek Moraw. Dobre miejsce startowe do zwiedzania pieszo, bo samo centrum jest niewielkie i najlepiej odkrywać je bez auta. Choć w szczycie sezonu plac szybko się zapełnia, cała infrastruktura jest znakomicie przystosowana do potrzeb podróżnych.

**36** PUNKT KONTROLNY**MIASTECZKO ŠTRAMBERK**

Jedno z najbardziej malowniczych miasteczek w Czechach, znane z drewnianej zabudowy, stromych uliczek i charakterystycznej wieży Trúba górującej nad okolicą. Atmosfera jest bardzo „baśniowa”, a panorama z wieży obejmuje całe Beskidy. To idealne miejsce na spokojne zakończenie podróży.

**34** PUNKT KONTROLNY

ZOBACZ VIDEORELACJĘ Z TEJ WYPRAWY:

**[WWW.YOUTUBE.COM/OPONEO](http://WWW.YOUTUBE.COM/OPONEO)**