



CZARNOGÓRA
NA STYKU ŻYWIŁÓW



CZARNOGÓRA

PRZEWODNIK TURYSTYKI SAMOCHODOWEJ

WSTĘP

Czarnogóra, to jeden z najmniejszych krajów Europy, ale jednocześnie jeden z najbardziej zachwycających. Na zaledwie 13 800 km² - powierzchni porównywalnej z województwem lubelskim - mieści się świat pełen kontrastów: szczyty górskie o wysokości ponad 2500 m, kaniony, polodowcowe jeziora, a kilkadziesiąt kilometrów dalej - lazurowy Adriatyk i kamienne miasteczka pamiętające średniowiecze.

To właśnie ta różnorodność sprawia, że Czarnogóra przyciąga podróżników z całego świata. W ciągu jednego dnia można napić się kawy nad morzem i wspiąć na dwutysięcznik z widokiem na bezkresne pasma górskie. Historia i natura tworzą tu jedną całość, a każdy zakręt drogi odkrywa nowy, zaskakujący krajobraz.

PRZYPIS: Wejście do Parków Narodowych jest płatne, a ceny różnią się - 3 do 5 euro za osobę. W niektórych punktach, za 13 euro można nabyć kartę, która przez rok pozwala nam wchodzić do wszystkich Parków Narodowych w Czarnogórze, nam udało się ją dostać w Grebaje. Noclegi wybieraliśmy spontanicznie, korzystając z dedykowanej do tego aplikacji - żadnych sztywnych planów, po prostu to, co akurat było po drodze.

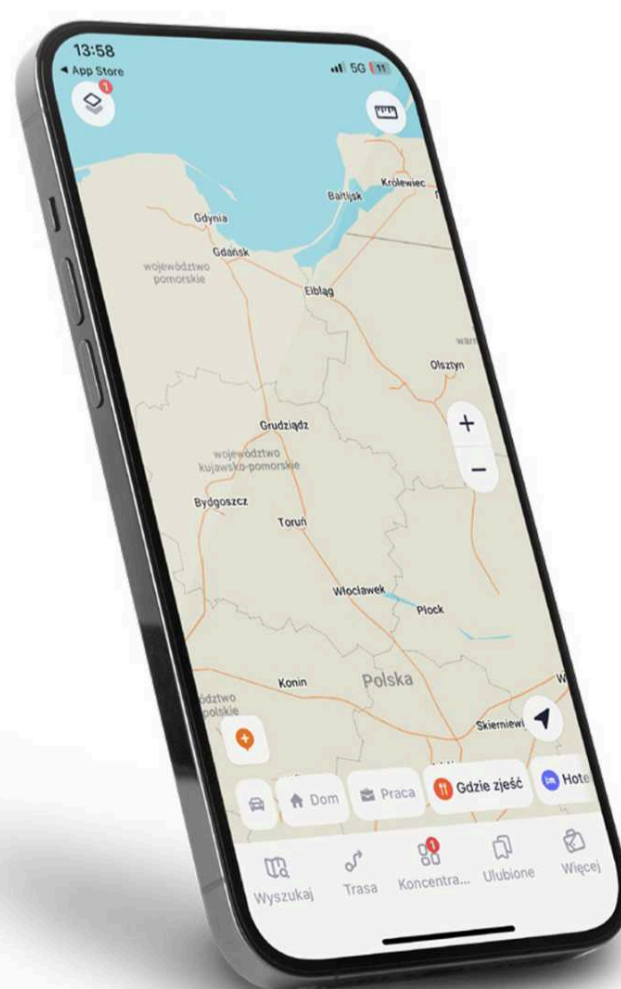



JAK KORZYSTAĆ Z PRZEWODNIKA

Pobierz pliki PDF (do wydrukowania lub w formie elektronicznej) oraz pliki KML i GPX do nawigacji GPS. Przewodnik Ekspedycji Oponeo to właściwe narzędzie z informacjami o trasie. Przeczytaj go przed wyjazdem i potem w trakcie jazdy. Pliki GPX są dla użytkowników urządzeń GARMIN – należy zainstalować je na swoim urządzeniu i tam otworzyć.

Prostsze (i darmowe) jest korzystanie z plików KML, zrób to według poniższej instrukcji. Na telefonie lub tablecie (z systemem Android lub iOS) zainstaluj darmową aplikację Maps.Me. Prześlij pliki KML na wyżej wymieniony telefon lub tablet i otwórz je w aplikacji Maps Me. Do nawigacji w terenie z naszym Przewodnikiem Offroad wystarczy smartfon lub tablet (z systemem Android lub iOS) z odbiornikiem GPS.

Gotowe! Teraz możesz korzystać z przewodnika i map podczas swojej wyprawy po Czarnogórze. Życzymy udanej podróży i niezapomnianych wrażeń!



UWAGA: Aplikacja lub urządzenie do nawigacji jest niezbędne do korzystania z tego przewodnika. Zainstaluj mapy na swoje urządzenie przed startem.

MATERIAŁY DO POBRANIA



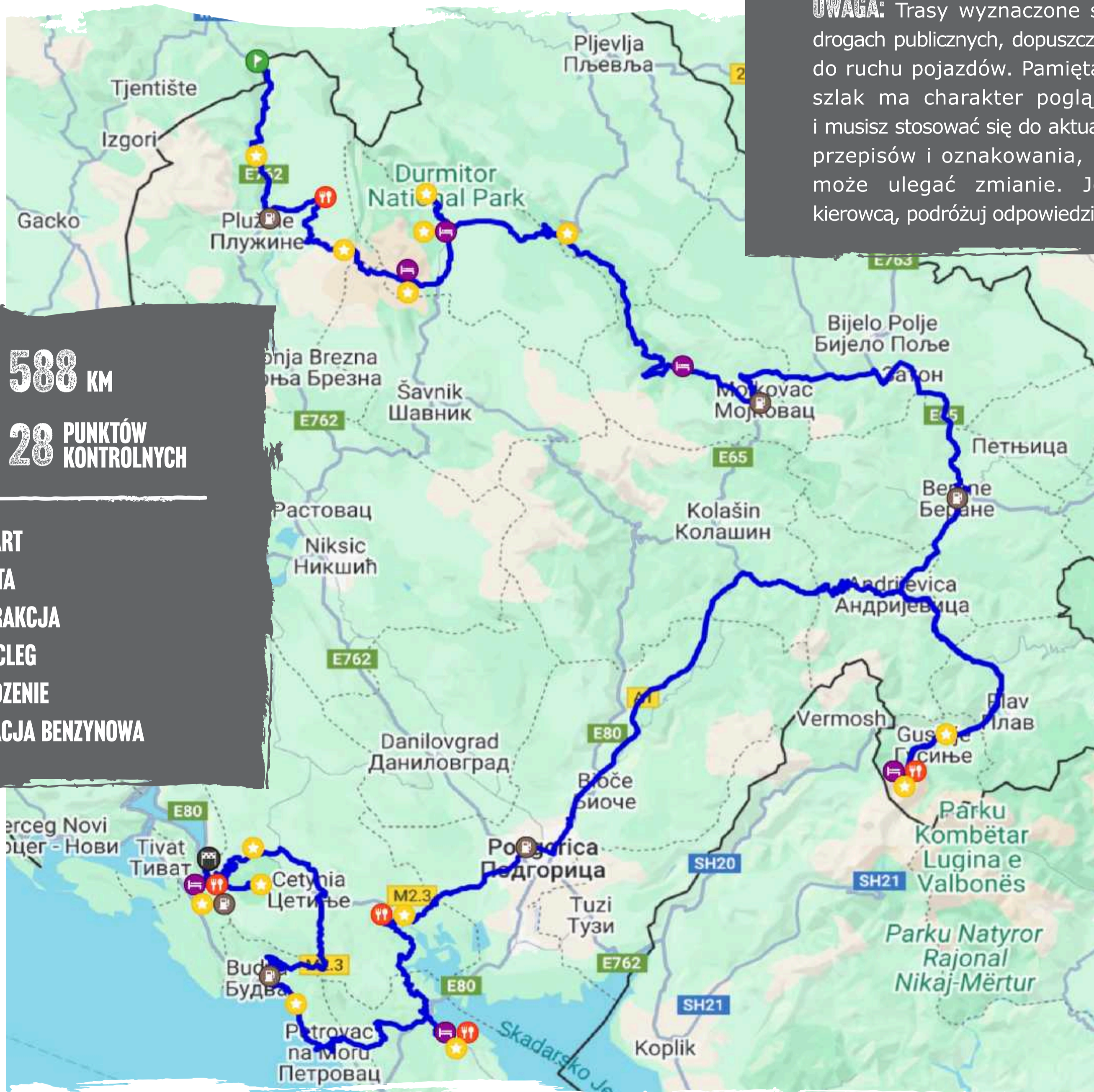
MAPS.ME

PLIKI ZNAJDZIESZ TUTAJ:







WWW.OPONEO.PL

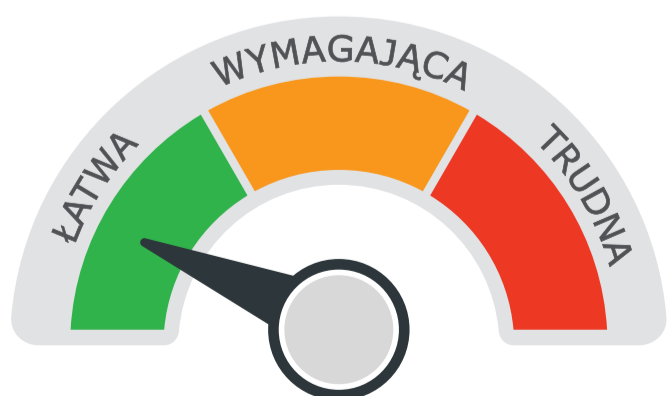
INFORMACJE O TRASIE

UWAGA: Trasy wyznaczone są po drogach publicznych, dopuszczonych do ruchu pojazdów. Pamiętaj, że szlak ma charakter poglądowy i musisz stosować się do aktualnych przepisów i oznakowania, które może ulegać zmianie. Jesteś kierowcą, podróżuj odpowiedzialnie!



588 KM
28 PUNKTÓW KONTROLNYCH

-  **START**
-  **META**
-  **ATRAKCJA**
-  **NOCLEG**
-  **JEDZENIE**
-  **STACJA BENZYNOWA**



95%
ASFALT

5%
SZUTRY

MAPA DOSTĘPNA:
WWW.OPONEO.PL

1 PUNKT KONTROLNY**ŠĆEPAN POLJE I KANION RZEKI PIVA**

Podróż w głąb Czarnogóry najlepiej rozpocząć, przekraczając granicę w Šćepan Polje. Droga prowadzi malowniczym kanionem rzeki Piva, z licznymi tunelami wykutymi w skale i szmaragdową wodą u stóp stromych urwisk. To miejsce robi duże wrażenie już na początku trasy i przygotowuje na niezwykle krajobrazy górskie, które czekają dalej. Kanion jest jednym z najpiękniejszych w kraju i świetnym wprowadzeniem do surowej natury regionu.

**3 PUNKT KONTROLNY****4 PUNKT KONTROLNY****TRSA**

W drodze do Durmitoru, przy trasie P14 zatrzymaliśmy się na krótki przystanek w małej malowniczej wiosce Trsa. Miejscowość ta położona jest na płaskowyżu Pivska Planina i znajduje się na wysokości ok. 1450m n.p.m. To spokojne miejsce z pięknymi widokami na góry Durmitor. Przy samej drodze znajdowały się 2 restauracje. W jednej z nich postanowiliśmy zjeść obiad, później chwilę po spacerowaliśmy i ruszyliśmy dalej w drogę.

2 PUNKT KONTROLNY**PIVSKO JEZIORO**

Sztuczny zbiornik otoczony stromymi górami zachwyca turkusową wodą. Wysoka betonowa zapora oraz piękne krajobrazy wokół jeziora zapadają w pamięć każdemu, kto tu zawita. Okolice jest spokojna i świetnie nadaje się na krótki postój fotograficzny. Miejsce to zachwyci szczególnie miłośników natury i ciszy, z dala od miejskiego zgiełku.

3 PUNKT KONTROLNY**TRASA P14**

To jedna z najpiękniejszych dróg widokowych w kraju i prawdziwa gratka dla miłośników jazdy samochodem. Trasa wiedzie przez surowe, górskie rejony z wieloma ostrymi zakrętami i szerokimi panoramami. Jadąc nią, można ciągle podziwiać zmieniające się pejzaże, od skalistych szczytów po zielone doliny. Droga liczy około 50 kilometrów i wiedzie rzadko uczęszczanymi szlakami, oferuje prawdziwą rozkosz samotności wśród gór.


**4 PUNKT KONTROLNY**

5 PUNKT KONTROLNY**PARK NARODOWY DURMITOR**

Durmitor wpisany jest na listę UNESCO i słynie z imponujących górskich krajobrazów. Znajdziecie tu ponad 40 szczytów powyżej 2000 m oraz malownicze jeziora i głębokie kaniony. Okolica przyciąga zarówno miłośników trekkingu, jak i rodziny ceniące relaks na świeżym powietrzu. To jedno z najważniejszych miejsc przyrodniczych Bałkanów, oferujące mnóstwo możliwości aktywnego wypoczynku.

**6** PUNKT KONTROLNY**PRZEŁĘCZ SEDLO (1907 M N.P.M.)**

To fragment słynnej trasy Durmitor Ring i punkt obowiązkowy dla poszukiwaczy widoków. Z przełęczy rozciągają się niezwykle panoramy na okoliczne szczyty, szczególnie imponujące o świcie i o zmierzchu. Przełęcz często bywa wietrzna, ale jej surowy klimat dodaje uroku każdej wizycie. Miejsce jest świetnym punktem startowym na górskie spacerunki.

**7** PUNKT KONTROLNY**BOBOTOV KUK (2523 M)**

Trekking na najwyższy szczyt Czarnogóry to wymagająca, lecz niezwykle satysfakcjonująca wyprawa. Wysiętek wynagradzają rozległe widoki gór, widoczne szczególnie przy dobrej pogodzie. Latem trasa bywa popularna wśród ambitniejszych turystów górskich.

8 PUNKT KONTROLNY**CZARNE JEZIORO**

Największe jezioro w Durmitorze otoczone jest gęstym, świerkowym lasem. To doskonałe miejsce na spacer dookoła brzegu, relaks i zdjęcia krajobrazowe. Jezioro ma zmieniającą się barwę zależnie od pogody i pory dnia, co czyni je atrakcyjnym wizualnie przez cały rok. W sezonie letnim cieszy się popularnością wśród turystów i lokalnych mieszkańców.

NOCLEG: Przy szlaku na Czarne Jezioro jest płatny parking. Za noc zapłaciliśmy dodatkowo 3 euro.



9 PUNKT KONTROLNY | ĆUREVAC

To łatwo dostępne miejsce, z którego można podziwiać najgłębszy kanion Europy. Idealny pomysł na szybki wypad krajoznawczy w okolicy Żabljaka. Widoki zachwycają o każdej porze dnia. Punkt jest znakomicie przygotowany dla turystów lubiących krótkie spacerki z piękną panoramą w tle.



10 PUNKT KONTROLNY | MOST ĐURĐEVIĆA

Ten imponujący most ma ponad 170 metrów wysokości. Jest on symbolem regionu i łączy brzegi doliny Tary. W jego pobliżu można zaznać trochę adrenaliny. Dla osób szukających mocnych wrażeń, czeka zjazd tyrolką nad kanionem, spływ pontonowy w wartkiej rzece oraz cała masa innych atrakcji. Już sam spacer po obiekcie to gwarancja mocnych wrażeń. W bezpośredniej okolicy są również małe knajpki i miejsca do odpoczynku.

11 PUNKT KONTROLNY | ŹRÓDŁA ALI PASZY

Siła i czystość tutejszej wody są naturalną atrakcją regionu. Latem okolica tętni zielenią, a chłód idealnie orzeźwia turystów. Źródła mają znaczenie lokalne i historyczne – w okolicy chętnie zatrzymują się podróżni, by odpocząć i napełnić butelki. To miejsce spokoju, które warto zobaczyć podczas zwiedzania południowej części Czarnogóry. W źródłach woda nigdy nie przekracza 6°C.





12 PUNKT KONTROLNY

12 PUNKT KONTROLNY

PARK NARODOWY PROKLETIJE

Dolina Grebaje leży na południowych krańcach kraju, wtulona w serce Gór Przeklętych, w samym środku dzikiej i wciąż mało znanej Czarnogóry. To zaciszne miejsce otoczone stromymi ścianami masywu Karanfili, chętnie odwiedzane przez miłośników górskich wędrówek. Wiosną i latem dolina zachwyca bogactwem zieleni i kwiatów. Okolica zachowała bardzo autentyczny charakter i nietkniętą naturę.

W Dolinie Grebaje, za 3 euro spędziliśmy noc i śmiało możemy powiedzieć, że to była jedna z najpiękniejszych miejscówek, w jakich spaliśmy.

13 PUNKT KONTROLNY

PUNKT WIDOKOWY NA KARANFILI

Kilka szlaków prowadzi z Doliny Grebaje do punktów widokowych na ostre szczyty Prokletije. To świetne miejsce dla fotografów oraz wszystkich, którzy cenią dziką górską przyrodę. Panorama zmienia się w zależności od pory roku, oferując różnorodne widoki - od śnieżnych grani po zielone doliny. Przy dobrej pogodzie widać stąd wysokie, niemal niedostępne szczyty.

14 PUNKT KONTROLNY

SZLAK „TRZY SZCZYTY”

Niezwykle widokowa trasa prowadzi przez trzy wierzchołki, Valušnica (1879 m n.p.m.), Talijanka (2057 m n.p.m.) i Popadija (2030 m n.p.m.). Wędrówka zapewnia wrażenia typowe dla wysokich gór i cudowne krajobrazy. Szlak polecany dla średnio zaawansowanych i ambitnych turystów - na trasie czekają zarówno strome podejścia, jak i rozległe panoramy. To propozycja dla tych, którzy chcą przeżyć wspaniałą przygodę.



13 PUNKT KONTROLNY

15 PUNKT KONTROLNY | PAVLOVA STRANA

To znany punkt widokowy na meandrującą rzekę Rijeka Crnojevića. Urokliwe miejsce jest bardzo często fotografowane przez podróżników. Panorama pięknie prezentuje się szczególnie o wschodzie i zachodzie słońca. Dojazd prowadzi wąską, malowniczą drogą przez zielone wzgórza.

16 PUNKT KONTROLNY | RIJEKA CRNOJEVIĆA

To niewielka, niezwykle klimatyczna miejscowość z kamiennym mostem na rzece. Dookoła znajdują się knajpki z lokalną kuchnią i pięknym widokiem na wodę. Tutaj wypada udać się na relaksujący spacer wśród zabytkowych zabudowań i łódek rybackich. Miasteczko zachowało swój oryginalny, bałkański charakter.



16 PUNKT KONTROLNY



15 PUNKT KONTROLNY

17 PUNKT KONTROLNY | JEZIORO SZKODERSKIE

To największe jezioro na Bałkanach, które leży na granicy z Albanią. Jest prawdziwym rajem dla miłośników przyrody i ptaków wodnych, z licznymi stanowiskami lęgowymi. Okoliczne wioski zachowały swój charakter i oferują panujący w nich spokój

18 PUNKT
KONTROLNY**REJS PO JEZIORZE
SZKODERSKIM**

Pływanie łodzią po jeziorze pozwala dotrzeć do malowniczych zatoczek i wysp z bujną roślinnością. To dobry sposób na odpoczynek i bliższy kontakt z przyrodą, zwłaszcza w upalne dni. Podczas rejsu często można spotkać rzadkie gatunki ptaków i podziwiać dziką linię brzegową. Lokalne firmy organizują wycieczki w różnych wariantach - od krótkich po całonocne.

**19** PUNKT
KONTROLNY**17** PUNKT
KONTROLNY**19** PUNKT
KONTROLNY**PLAŻA PJEŠAČAC**

To naturalne i spokojne miejsce do kąpieli nad Jeziorem Szkoderskim, otoczone zielenią i pięknymi krajobrazami. Do plaży można bez problemu dojechać kamperem, a wokół dostępne są miejsca parkingowe. Woda jest czysta i zachęca do pływania. Miejsce zachwyci osoby, które cenią kontakt z przyrodą i lubią poobserwować zwierzęta w naturalnym środowisku.

Przy jeziorze spędzaliśmy noc, a parking był darmowy.

20 PUNKT
KONTROLNY**SVETI STEFAN**

Kultowa, malutka wyspa połączona z lądem wąskim przesmykiem, to symbol czarnogórskiego wybrzeża. Na niej znajduje się hotel, który jest zamknięty dla odwiedzających od 2021 roku i można go podziwiać wyłącznie z zewnątrz. Widok na charakterystyczne dachy i mury jest jednym z najczęściej fotografowanych kadrów w kraju. Wokół kompleksu znajdują się popularne miejsca spacerowe oraz restauracje.

**20** PUNKT
KONTROLNY**21** PUNKT
KONTROLNY**PLAŻE SVETI STEFAN**

Po obu stronach przesmyku rozciągają się plaże z jasnym piaskiem i czystą wodą. Nie są częścią kompleksu wyspy - latem bywają zatłoczone, ale zawsze oferują piękny widok na Sveti Stefan. Miejsce jest cenione przez turystów i lokalnych mieszkańców, szczególnie w upalne dni. W okolicy znajdziecie podstawową infrastrukturę plażową.



22 PUNKT KONTROLNY

WIOSKA NJEGUŠI

To tradycyjna wieś słynąca z produkcji znanych przysmaków: szynki pršut i sera Njeguški sir. Warto tu odpocząć i spróbować lokalnych specjałów, odwiedzając niewielkie gospodarstwa. Miejscowość zachowała autentyczny charakter i drewniane domy. W okolicznych sklepikach można kupić wyroby prosto od producentów.

23 PUNKT KONTROLNY

PARK NARODOWY LOVČEN

Park Lovćen oferuje rozległe panoramy i kilka dobrze oznakowanych szlaków pieszych. To miejsce często odwiedzane przez turystów, którzy chcą poczuć klimat gór i podziwiać widoki na Zatokę Kotorską. Specyficzne formacje skalne oraz lokalna fauna zachwycają przyrodników. W parku panuje błoga cisza.

24 PUNKT KONTROLNY

MAUZOLEUM PETARA II PETROVIĆA

Monumentalne mauzoleum na szczycie Jezerskiego Vrh, to wyjątkowy pomnik historii Czarnogóry. Rozległa panorama z tarasu należy do najpiękniejszych w regionie i obejmuje niemal całą południową część kraju. Do mauzoleum prowadzi długa alejka schodów, otwarta przez większość roku. Obiekt odwiedzają zarówno miłośnicy historii, jak i wycieczki szkolne.

25 PUNKT KONTROLNY

SERPENTYNY LOVČEN-KOTOR

Droga składa się z 25 bardzo ostrych zakrętów, wijących się nad Zatoką Kotorską i prowadzących przez spektakularne krajobrazy. Podczas jazdy cała okolica zachwyca widokami, a każdy skręt odsłania nowe panoramy. Trasa bywa wyzwaniem dla mniej doświadczonych kierowców, ale dostarcza wiele satysfakcji. W pogodne dni można podziwiać całą zatokę.

26 PUNKT KONTROLNY**KOTOR**


Kotor to perełka Czarnogóry – małe miasteczko, ale z klimatem większym niż niejeden europejski kurort. Wąskie uliczki, zapach morza i koty, które rządzą tu jak lokalsi, tworzą niepowtarzalny chaos w najlepszym wydaniu. Po odwiedzeniu starego miasta warto wdrapać się na pobliską twierdzę, bo widoki z tego miejsca zapierają dech w piersiach.

27 PUNKT KONTROLNY**ZATOKA KOTORSKA**

Zatoka Kotorska, to jedno z najpiękniejszych miejsc nad Adriatykiem. Okoliczne miasteczka mają ciekawą, zabytkową zabudowę i wyjątkowy nadmorski klimat. Kotor, Perast i Risan zachwycają atmosferą i architekturą. Fiordowy charakter zatoki sprawia, że krajobraz tu jest wyjątkowy na skalę całego południa Europy. Rejs łodzią po zatoce umożliwia poznanie mniej oczywistych zakątków.

28 PUNKT KONTROLNY**KOLEJKA WIDOKOWA KOTOR-LOVČEN**

Nowoczesna kolejka gondolowa oddana do użytku w 2023 roku umożliwia szybkie połączenie wybrzeża z górami. Przejazd nią trwa kilkanaście minut i oferuje niesamowite widoki na całą zatokę oraz okoliczne szczyty. Kolejka, to także wygodna alternatywa dla krętej, serpentynowej drogi. Jest atrakcyjna zarówno dla turystów, jak i lokalnych mieszkańców, ceniących komfortowe rozwiązania.



ZOBACZ VIDEORELACJĘ Z TEJ WYPRAWY:

WWW.YOUTUBE.COM/OPONEO