


ANDALUZJA

PEŁNA KONTRASTÓW

EKSPEDYCJE

oponeo.pl



HISZPANIA

PRZEWODNIK TURYSTYKI SAMOCHODOWEJ

WSTĘP

Andaluzja to jeden z najbardziej zróżnicowanych regionów Hiszpanii, gdzie na stosunkowo małej przestrzeni znajdują się śródziemnomorskie wybrzeża, pustynne krajobrazy, górskie drogi, białe miasteczka i surowy Atlantyk. To region, który najlepiej odkrywać samochodem lub kamperem, poruszając się we własnym tempie. Trasa tego roadtripu została zaplanowana tak, aby prowadzić przez najciekawsze odcinki drogowe Andaluzji, punkty widokowe, miejsca idealne na postój, nocleg i regenerację, a także miasta oraz mniejsze miejscowości, w których naprawdę czuć lokalny klimat. Będziemy podróżować nie tylko szybkimi autostradami, ale też krętymi drogami lokalnymi, malowniczymi stromymi szlakami góorskimi. Nie ominiemy odcinków szutrowych.

Planując podróż po Andaluzji, warto pamiętać o kilku kluczowych kwestiach.

Najlepszym okresem na wyjazd są miesiące wiosenne, jesienne oraz łagodna zima. Letnie wyjazdy są możliwe, jednak ze względu na upalne temperatury wymagają dodatkowych przygotowań. W regionie występują duże różnice temperatur między chłodniejszym wybrzeżem a gorącymi interiorami, dlatego warto regularnie kontrolować stan opon i ciśnienie. W mniejszych miejscowościach dostęp do stacji paliw bywa ograniczony – zalecamy tankowanie z wyprzedzeniem i nie odkładanie tego na ostatnią chwilę. W centrach historycznych miast często obowiązują strefy ograniczonego ruchu (np. Zonas de Tráfico Limitado), dlatego najlepiej parkować na obrzeżach i zwiedzać pieszo. Podczas jazdy malowniczymi, lecz wymagającymi drogami góorskimi i lokalnymi należy szczególnie zwracać uwagę na oznakowanie oraz dynamicznie zmieniające się warunki pogodowe.

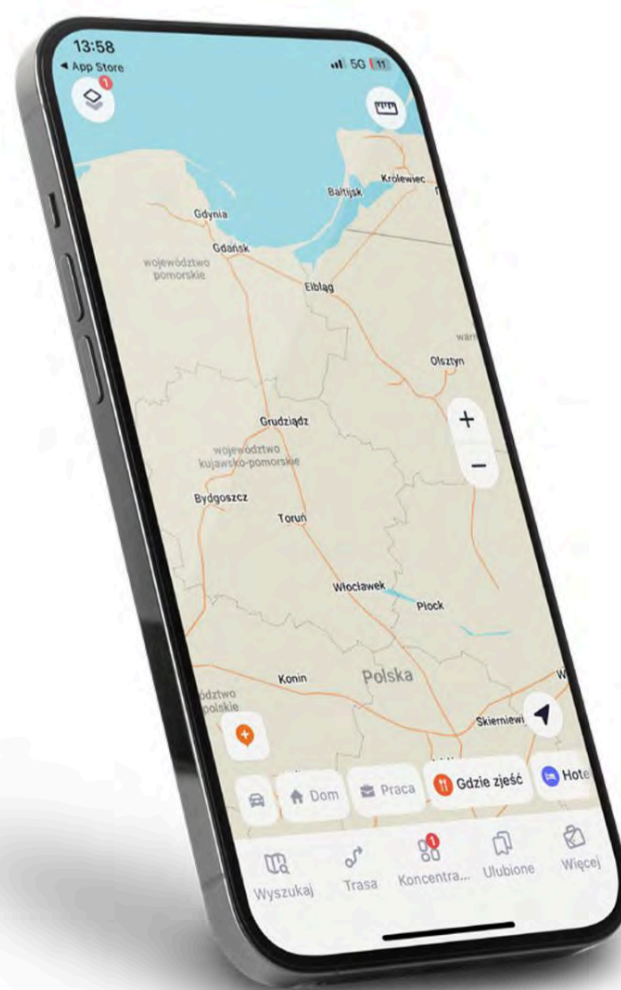


JAK KORZYSTAĆ Z PRZEWODNIKA

Pobierz pliki PDF (do wydrukowania lub w formie elektronicznej) oraz pliki KML i GPX do nawigacji GPS. Przewodnik Ekspedycji Oponeo to właściwe narzędzie z informacjami o trasie. Przeczytaj go przed wyjazdem i potem w trakcie jazdy. Pliki GPX są dla użytkowników urządzeń GARMIN – należy zainstalować je na swoim urządzeniu i tam otworzyć.

Prostsze (i darmowe) jest korzystanie z plików KML, zrób to według poniższej instrukcji. Na telefonie lub tablecie (z systemem Android lub iOS) zainstaluj darmową aplikację Maps.Me. Prześlij pliki KML na wyżej wymieniony telefon lub tablet i otwórz je w aplikacji Maps Me. Do nawigacji w terenie z naszym Przewodnikiem Offroad wystarczy smartfon lub tablet (z systemem Android lub iOS) z odbiornikiem GPS.

Gotowe! Teraz możesz korzystać z przewodnika i map podczas swojej wyprawy po Hiszpanii. Życzymy udanej podróży i niezapomnianych wrażeń!



UWAGA: Aplikacja lub urządzenie do nawigacji jest niezbędne do korzystania z tego przewodnika. Zainstaluj mapy na swoje urządzenie przed startem.

MATERIAŁY DO POBRANIA



MAPS.ME

PLIKI ZNAJDZIESZ TUTAJ:

WWW.OPONEO.PL

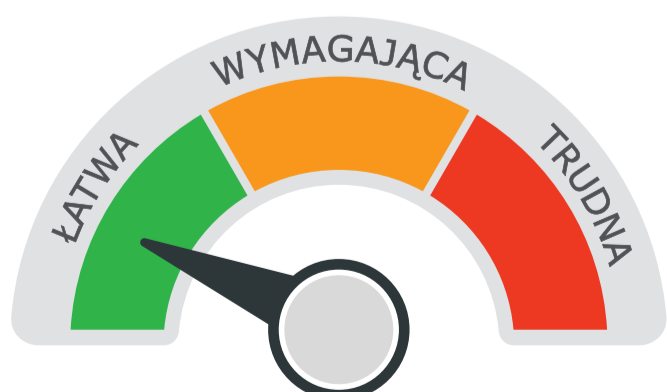
INFORMACJE O TRASIE



UWAGA: Trasy wyznaczone są po drogach publicznych, dopuszczonych do ruchu pojazdów. Pamiętaj, że szlak ma charakter poglądowy i musisz stosować się do aktualnych przepisów i oznakowania, które może ulegać zmianie. Jesteś kierowcą, podróżuj odpowiedzialnie!

900 KM
47 PUNKTÓW KONTROLNYCH

- START
- META
- ATRAKCJA
- NOCLEG
- JEDZENIE
- STACJA BENZYNOWA



95%
ASFALT

5%
SZUTRY

MAPA DOSTĘPNA:
WWW.OPONEO.PL



1 PUNKT KONTROLNY

1 PUNKT KONTROLNY | PLAYA LAS PALMERAS

To pierwszy kontakt z andaluzyjskim wybrzeżem w spokojnym, niemal surowym wydaniu. Nie można odmówić mu tytułu pięknego miejsca na noc w kamperze – jednego z niewielu tak zjawiskowych, bo dalej pojawiają się zakazy. Warto przejść się wzdłuż linii wody i poczuć klimat południa Hiszpanii.

2 PUNKT KONTROLNY | PLAYA DE MÓNSUL

Playa de Mónsul to ikona Parku Naturalnego Cabo de Gata. Charakterystyczna formacja skalna, szeroka zatoka i jasny piasek sprawiają, że to jedno z najbardziej rozpoznawalnych miejsc Andaluzji.

3 PUNKT KONTROLNY

PARK NATURALNY CABO DE GATA

Przejazd przez Cabo de Gata to jeden z tych momentów, kiedy sama droga staje się atrakcją. Surowy, niemal wulkaniczny krajobraz, długie proste odcinki i kontrast pomiędzy pustynną ziemią a błękitem morza robią ogromne wrażenie.

To idealny fragment trasy, by po prostu jechać wolniej, zatrzymywać się na poboczach i chłonać widoki.

4 PUNKT KONTROLNY | FARO CABO DE GATA

Położona na samym krańcu półwyspu latarnia w Cabo de Gata to jeden z najbardziej charakterystycznych punktów regionu. Widok z niej jest naprawdę niepowtarzalny.



4 PUNKT KONTROLNY

5 PUNKT KONTROLNY



5 PUNKT KONTROLNY

PUSTYNIA TABERNAS

Jedyna pustynia w Europie i jeden z najbardziej nieoczywistych krajobrazów Hiszpanii – Tabernas. Sucha, kamienista przestrzeń, głębokie doliny i brak roślinności sprawiają, że można na chwilę zapomnieć się, gdzie dokładnie jesteście. A to nadal Andaluzja. Przejazd przez Tabernas to świetne doświadczenie samochodowe – długie, falujące drogi, dobra widoczność i charakterystyczne światło. W upalne dni temperatura potrafi być tu wyraźnie wyższa niż nad morzem.

7 PUNKT KONTROLNY

MINIHOLLYWOOD OASYS

MiniHollywood Oasys to bardziej rozbudowana wersja filmowego miasteczka, połączona z parkiem rozrywki i mini zoo. Dla jednych ciekawostka, dla innych miejsce na dłuższą przerwę w trasie.

Jeśli podróżujesz z dziećmi lub chcesz zrobić sobie dzień „bez jazdy”, to tutaj poczujesz reset. Dojazd jest asfaltowy. Na terenie znajdują się duży parking i pełna infrastruktura.

6 PUNKT KONTROLNY

FORT BRAVO / TEXAS HOLLYWOOD

To westernowe miasteczko filmowe stało się scenerią do klasycznych produkcji spod znaku Dzikiego Zachodu. Drewniane budynki, saloon, ulice rodem z westernów – wszystko w autentycznej pustynnej przestrzeni. To punkt bardziej rozrywkowy niż krajobrazowy, ale dobrze wpisuje się w klimat Tabernas.

7 PUNKT KONTROLNY



8 PUNKT KONTROLNY**DROGA OFF-ROAD - TABERNAS**

Na tej wyprawie poczujemy klimat jazdy terenowej. Wszystko przez krótki zjazd w głąb pustynnego krajobrazu. Nie jest to klasyczny off-road, ale nawierzchnia szutrowa i nierówności wymagają ostrożnej jazdy.

To dobra okazja, by poczuć surowość regionu i zobaczyć pustynię z innej perspektywy. Przy suchej pogodzie przejazd jest możliwy dla większości aut osobowych, jednak kampery powinny jechać bardzo spokojnie.

9 PUNKT KONTROLNY**NOCLEG KAMPER - TABERNAS**

To sprawdzony, nieformalny nocleg dla kamperów z dobrym dojazdem i poczuciem bezpieczeństwa. Odwiedzają go często kamperowicze, wybierający się na zobaczenie Tabernas. W okolicy znajduje się stacja paliw.

10 PUNKT KONTROLNY**CASCADA DE MARO**

Rzadko spotykany widok, który trzeba zobaczyć na własne oczy – wodospad spadający bezpośrednio do morza. Najlepiej prezentuje się po intensywnych opadach, gdy strumień jest aktywny.

Dojście prowadzi pieszo do punktu widokowego. Warto sprawdzić warunki wcześniej, bo przy długiej suszy wodospad może być ledwo widoczny.

**9 PUNKT KONTROLNY****9 PUNKT KONTROLNY****11 PUNKT KONTROLNY****NERJA**

Miasteczko Nerja jest jednym z najbardziej klimatycznych na Costa del Sol. Białe zabudowania, kręte uliczki i restauracje z widokiem na morze tworzą przyjemną, nieprzesadzoną atmosferę.

Ogromnym atutem Nerji jest duży, centralnie położony parking, który jest płatny, monitorowany i bezpieczny. Bez problemu parkują tu również kampery i vany.



12

PUNKT
KONTROLNY**BALCÓN DE EUROPA**

Ten taras to najbardziej znany punkt widokowy Nerji. Jest on usytuowany na klifach i oferuje szeroką panoramę Morza Śródziemnego, jak również okolicznych plaż.

To miejsce tętniące życiem, szczególnie po południu i wieczorem. Tutaj można zakończyć zwiedzanie miasta lub zrobić krótki przystanek w drodze dalej na zachód.

13

PUNKT
KONTROLNY**PLAYA DE LA CALAHONDA**

Niewielka, bardzo malownicza plaża położona tuż przy centrum Nerji to Playa de la Calahonda. Jest ona otoczona klifami i zabudową starego miasta. Stanowi ciekawy kontrast między naturą a miejskim klimatem. To dobre miejsce na krótki przystanek, szybkie zejście nad wodę.

13

PUNKT
KONTROLNY

14

PUNKT
KONTROLNY**PARKING PEÑÓN DEL
CUERVO (MALAGA)**

Niewielka, bardzo malownicza plaża położona tuż przy centrum Nerji to Playa de la Calahonda. Jest ona otoczona klifami i zabudową starego miasta. Stanowi ciekawy kontrast między naturą a miejskim klimatem. To dobre miejsce na krótki przystanek, szybkie zejście nad wodę.



14


PUNKT
KONTROLNY

15 PUNKT KONTROLNY**MALAGA - CENTRUM MIASTA**

Miasto Malaga łączy historyczne centrum, port, plaże i nowoczesne dzielnice. Spacer po nim pozwala poczuć miejski rytm Andaluzji – mniej turystyczny niż w mniejszych kurortach, bardziej „życiowy”. Wieczorem miasto zmienia tempo i to właśnie wtedy warto zaplanować wizytę w jednym z lokalnych lokali flamenco.

16 PUNKT KONTROLNY**PUNKT WIDOKOWY GIBRALFARO**

Jeden z najlepszych punktów widokowych w Maladze bezapelacyjnie należy do Gibralfaro. Droga prowadząca na to wzgórze jest kręta i męcząca, ale warto! Widok z góry obejmuje całe miasto, port oraz linię wybrzeża.

**16 PUNKT KONTROLNY****17 PUNKT KONTROLNY****17 PUNKT KONTROLNY****NITTE GELATO SOHO**

Mała, ale bardzo charakterystyczna lodziarnia w dzielnicy Soho, obok której nie można przejść obojętnie to Nitte Gelato Soho. Jest dobrym przykładem na to, że na trasie warto czasem zboczyć z głównej drogi dla lokalnych smaków.

18 PUNKT KONTROLNY**NEXT LEVEL SPECIALTY COFFEE**

Była lodziarnia, czas odwiedzić kawiarnię. Jedną z najlepszych specjalty w Maladze jest Next Level Specialty Coffee. Polecamy spróbować zadziwiająco dobre americano.

19 PUNKT KONTROLNY | LA CHEESQUERÍA

Jeżeli ktoś uwielbia serniki, ich nieziemski smak odnajdzie w La Cheesquería. W tej cukierni są jedne z najlepszych, jakie można zjeść w życiu. Wartymi uwagi są szczególnie bardziej wytrawne, intensywne wersje, m.in. na bazie serów owczych i kozich.

Trzeba nastawić się na duże kolejki, ale zdecydowanie warto poczekać.



21 PUNKT KONTROLNY

21 PUNKT KONTROLNY | DELICOTTE SPECIALTY COFFEE & TEA

Na mapie Malagi znajduje się jeszcze jedna kawiarnia, do której warto zajrzeć podczas zwiedzania miasta. Delicotte Specialty Coffee & Tea ma bardzo dobre opinie, a ich kawę śmiało można uznać za najlepszą w mieście. W menu znajduje się też coś słodkiego.

22 PUNKT KONTROLNY | KRAKEN

W restauracji Kraken warto zatrzymać się na pyszne tapas w nowoczesnym wydaniu. Są one dobrze doprawione, dopracowane i mają świetną jakość składników.



20 PUNKT KONTROLNY

20 PUNKT KONTROLNY | BAR LA TRANCA

Zanurzamy się coraz bardziej w klimat Malagi. Bar La Tranca jest klimatycznym andaluzyjskim miejscem, w którym króluje wino, tapas i głośna atmosfera. Ściany są zapisane kredą. Nie ma tu zadęcia, a panuje jedynie lokalny klimat.

To dobre miejsce, by zobaczyć, jak wygląda Malaga poza przewodnikami.



22 PUNKT KONTROLNY



23 PUNKT
KONTROLNY

MUSEO CASA NATAL DE PICASSO - MALAGA

Dom-muzeum Pabla Picassa, położony w ścisłym centrum Malagi, na jednym z najbardziej klimatycznych placów miasta jest punktem obowiązkowym, który należy odwiedzić. To miejsce przede wszystkim dla miłośników sztuki i historii, pozwalający lepiej zrozumieć początki twórczości artysty i jego związki z Andaluzją.

25 PUNKT
KONTROLNY | **MIJAS**

Mijas to jedno z najbardziej znanych białych miasteczek regionu. Wąskie uliczki i strome podjazdy wymagają ostrożnej jazdy, szczególnie większym autem. Warto zaparkować na obrzeżach i zwiedzać pieszo. Mijas słynie także z osiołków (burro-taxi) to element lokalnej tradycji, który dla jednych jest atrakcją, a dla innych przykrym widokiem.

26 PUNKT
KONTROLNY | **CAMINITO DEL REY**

To spektakularna trasa piesza poprowadzona wzdłuż pionowych ścian wąwozu.

Zwiedzanie jest ściśle zorganizowane – obowiązują konkretne godziny wejść, limity osób i konieczność wcześniejszego zakupu biletów.

24 PUNKT
KONTROLNY | **ZAMEK COLOMARES**

Nietypowy, eklektyczny zamek poświęcony Krzysztofowi Kolumbowi znajduje się w Maladze. Parking do niego dostępny jest w pobliżu obiektu. Już godzinę po otwarciu potrafią zrobić się tutaj tłumy!





27 PUNKT KONTROLNY | RONDA

Miasto Ronda jest położone na płaskowyżu przeciętym głębokim wąwozem El Tajo. Już sam dojazd robi wrażenie – serpentyny, zmieniający się krajobraz i coraz bardziej górski charakter trasy. Zrobiło na nas ogromne wrażenie! Jedno z ulubionych miejsc.

28 PUNKT KONTROLNY | PARKING - RONDA

Polecamy sprawdzony parking, z którego łatwo dotrzeć pieszo do głównych atrakcji miasta. Trzy miejsca zaplanowane również dla większych samochodów i kamperów.

29 PUNKT KONTROLNY | PUENTE NUEVO

Symbol Rondy i jedno z najbardziej rozpoznawalnych miejsc w Andaluzji to niewątpliwie Puente Nuevo. Most łączy dwie części miasta i jest przerzucony nad potężnym wąwozem.

Najlepsze widoki są z punktów położonych nieco dalej od samego mostu – warto zejść 15 minut pieszo, by zobaczyć całą konstrukcję w pełnej skali.



31 PUNKT KONTROLNY | SETENIL DE LAS BODEGAS

Setenil de las Bodegas to jedno z najbardziej turystycznych miasteczek Andaluzji. Domy dosłownie są wbudowane w skały i tworzą niepowtarzalny klimat oraz naturalny cień.

Dojazd prowadzi krętymi drogami lokalnymi, ale nagroda jest warta wysiłku. Najlepiej zaparkować poza ścisłym centrum i zejść pieszo w dół.

30 PUNKT KONTROLNY

PARKING DE AUTOCARAVANAS DE ARRIATE + SERWIS CAMPERÓW

Bardzo praktyczny punkt dla podróżujących kamperem to Parking de Autocaravanas de Arriate. Oprócz noclegu oferuje również podstawowy serwis: wodę i zrzut nieczystości.

31 PUNKT
KONTROLNY**32** PUNKT
KONTROLNY | **LA DEHESA - SETENIL**

Poszukując kawiarni, warto zejść do La Dehesa. Znajduje się ona z dala od zgiełku, ale z widokiem na skały.

33 PUNKT
KONTROLNY | **AGRO COOPERATIVA DEL CAMPO**

To lokalna spółdzielnia rolnicza oferująca oliwę z oliwek produkowaną w regionie Setenil. Jest ona bardzo dobrym miejscem na zakup autentycznego, lokalnego produktu prosto u źródła.

34 PUNKT
KONTROLNY | **TABANCO EL PASAJE - JEREZ DE LA FRONTERA**

Autentyczne miejsce łączące wino sherry i flamenco to Tabanco El Pasaje – Jerez de la Frontera. Zobaczysz tu autentyczne flamenco! Występy odbywają się kilka razy dziennie, głównie po południu i wieczorem. Bez sceny, bez rezerwacji – muzyka i taniec pojawiają się naturalnie, często niespodziewanie.


Jerez to dobre miejsce na wieczorny przystanek, który pozwala poczuć prawdziwy klimat Andaluzji, daleki od masowej turystyki.

35 PUNKT
KONTROLNY | **KADYKS - ST. CATHERINE'S PARKING**

To praktyczny parking przy wjeździe do miasta. Kadyks leży na wąskim półwyspie, więc dobra logistyka parkowania jest kluczowa.

36 PUNKT
KONTROLNY | **NOCLEG KAMPER - KADYKS**

To sprawdzony, nieformalny nocleg dla kamperów. Co ważne, jest on darmowy!



39 PUNKT KONTROLNY

40 PUNKT KONTROLNY

CHURRERÍA ANA CHURROS

Klasyczne churros i gorąca czekolada – to nierozdzielny duet i symbol hiszpańskich słodkości, które można skosztować w Churrería Ana Churros. Prosty, lokalny punkt, idealny na śniadanie lub słodką przerwę w trakcie zwiedzania.

41 PUNKT KONTROLNY

TABERNA CASA MANTECA

To kultowa taberna (gospoda/bar) w Kadyksie. Ma surowe wnętrze, ale można spotkać tu lokalnych gości i skosztować klasyczne tapas – bez udziwnień i bez kompromisów.

37 PUNKT KONTROLNY

MERCADO CENTRAL DE ABASTOS - CÁDIZ

Centralnym targiem miejskim, pełnym świeżych ryb, owoców morza i lokalnych produktów jest Mercado Central de Abastos – Cádiz. To punkt, który pokazuje codzienne życie miasta, a nie tylko jego zabytkową stronę.

38 PUNKT KONTROLNY

KATEDRA W KADYKSIE

To monumentalna budowla górująca nad miastem. Warto zajrzeć do środka lub wejść na wieżę widokową, by zobaczyć Kadyks z góry.

39 PUNKT KONTROLNY

CASTILLO DE SAN SEBASTIÁN

To monumentalna budowla górująca nad miastem. Warto zajrzeć do środka lub wejść na wieżę widokową, by zobaczyć Kadyks z góry.



13 PUNKT KONTROLNY

42 PUNKT KONTROLNY | CAFE BAR CASA PEPE

Mały bar na autentyczne tapas to Cafe Bar Casa Pepe. Nie ma tu kolejek jak w Taberna Case Manteca.

43 PUNKT KONTROLNY | PARQUE GENOVÉS

Nieco zieleni z palmami oferuje piękny park Parque Genovés. Jest idealny na krótki spacer i odpoczynek w cieniu drzew. Zdecydowanie można poczuć tu egzotyczny klimat

44 PUNKT KONTROLNY | MIRADOR PLAYA CONIL

Punkt widokowy nad klifami, z panoramą na atlantyckie wybrzeże to Mirador Playa Conil. Surowy krajobraz, mocny wiatr i otwarta przestrzeń – to wszystko tylko w tym miejscu. Polecamy się przejść po plaży podczas odpływu!

45 PUNKT KONTROLNY | PLAYA BOLONIA

Jedną z najpiękniejszych plaż południowej Hiszpanii jest Playa Bolonia. Szeroka, dzika, z wydmami i czystą wodą oferuje idealne miejsce na chwilę relaksu.

46 PUNKT KONTROLNY | PARKING KAMPER - TARIFA

To praktyczny parking dla kamperów w Tarifie. Spotkacie tu setki kamperów z całej Europy! Tarifa to mekka sportów wodnych i miejsce, gdzie Europa spotyka się z Afryką.

47 PUNKT KONTROLNY | TARIFA BEACH

Ostatnim punktem trasy jest Tarifa Beach, szeroka plaża, wietrzna plaża nad Atlantykiem. Przy dobrej pogodzie rozciąga się z niej widok na Maroko.



ZOBACZ VIDEORELACJĘ Z TEJ WYPRAWY:

WWW.YOUTUBE.COM/OPONEO

ETAPY

Dla intensywnego roadtripu, pozwalającego na zobaczenie kluczowych skarbów Andaluzji, minimum to 7 dni – będzie to dynamiczna i pełna wrażeń trasa.

Aby podróżować bez pośpiechu, głębiej poczuć charakter regionu i w pełni cieszyć się jego atmosferą, czas optymalny to 10-12 dni.

Jeśli planujecie styl slow lub podróż kamperem, chcąc naprawdę zagłębić się w lokalny rytm, delektować się każdym miejscem i pozwolić sobie na niezaplanowane odkrycia, zaplanujcie co najmniej 14 dni.

Na szczęście, przedstawiona trasa jest elastyczna – można ją łatwo skracać lub dzielić na wygodne etapy, bez obawy, że stracimy sens tej niezwyklej andaluzyjskiej przygody. Na końcu przewodnika prezentujemy przykładowe odcinki.

ETAP 1

Wschodnia Andaluzja - dzikie wybrzeże & pustynia

Punkty: 1-9

Region: Cabo de Gata → Tabernas

Dystans: ok. 200 km

Czas: 2-3 dni

Charakter etapu:

- dzikie, surowe plaże
- możliwość noclegu „na dziko” (tam gdzie jeszcze dozwolone)
- pustynny krajobraz
- drogi widokowe i pierwsze szutry
- spokojne tempo na start podróży

Idealny etap na wejście w rytm roadtripu i oswojenie się z klimatem Andaluzji.



ETAP 2

Costa del Sol - Nerja → Malaga

Punkty: 10-23

Region: Nerja - Malaga

Dystans: ok. 130 km

Czas: 2-3 dni

Charakter etapu:

- wybrzeże Morza Śródziemnego
- miasteczka i miejski klimat
- dobra infrastruktura parkingowa
- jedzenie, kawiarnie, flamenco
- zwiedzanie głównie pieszo

Etap bardziej miejski, idealny na odpoczynek od jazdy i zanurzenie się w „życiowej” Andaluzji.



ETAP 3

Interior Andaluzji - góry & białe miasteczka

Punkty: 24-33


Region: Colomares → Mijas → Caminito del Rey → Ronda → Setenil

Dystans: ok. 230 km

Czas: 3-4 dni

Charakter etapu:

- drogi górskie i serpentyny
- zmieniający się krajobraz
- białe miasteczka
- punkty widokowe



ETAP 4

Zachodnia Andaluzja- Jerez & Kadyks

Punkty: 34-43

Region: Jerez de la Frontera → Cádiz

Dystans: ok. 180 km

Czas: 2-3 dni

Charakter etapu:

- kultura Andaluzji
- flamenco i sherry
- miasta portowe
- krótsze przejazdy, więcej spacerów

Etap łączący miejskie zwiedzanie z lokalnym klimatem i kuchnią.



ETAP 5

Atlantyk - Costa de la Luz

Punkty: 44-47

Region: Conil → Bolonia → Tarifa

Dystans: ok. 100 km

Czas: 2 dni

Charakter etapu:

- otwarta przestrzeń
- klify, wiatr i ocean
- szerokie, dzikie plaże
- zupełnie inna energia niż na Costa del Sol

Spokojny, surowy i bardzo symboliczny finał całego roadtripu.

