



**W KIERUNKU  
ALP JULIJSKICH**



**SŁOWENIA**

**PRZEWODNIK TURYSTYKI SAMOCHODOWEJ**

# WSTĘP

Słowenia to niewielki kraj, który charakteryzuje się niezwykle zróżnicowanym pejzażem – od majestatycznych Alp Julijskich, przez zielone doliny i krystaliczne rzeki, aż po urokliwe, kameralne wybrzeże Adriatyku. Propozycja podróży kamperem przez zachodnią część tego państwa jest idealna dla miłośników przyrody, górskich panoram i spokojnych miasteczek. Trasa prowadzi przez malownicze przełęcze, wzdłuż turkusowych rzek takich jak Soča, przez winnice, jaskinie i historyczne miasta, aż po słoneczne wybrzeże z klimatem południa Europy.

To doskonały sposób, by w rytmie „slow” odkryć różnorodność tego kraju. Zatrzymać się tam, gdzie z jednej strony znajduje się natura i spokój, a z drugiej tradycyjna kultura i gościnność.

Podczas planowania wyjazdu do Słowenii kamperem lub campervanem pamiętajcie o tym, że na autostradach wymagana jest winieta o kategorii 2B (dostępna w języku polskim na oficjalnej stronie: [E-VINJETA](#)). Jeżeli nie zdecydujecie się na jej zakup to, po kraju możecie poruszać się tylko drogami lokalnymi.

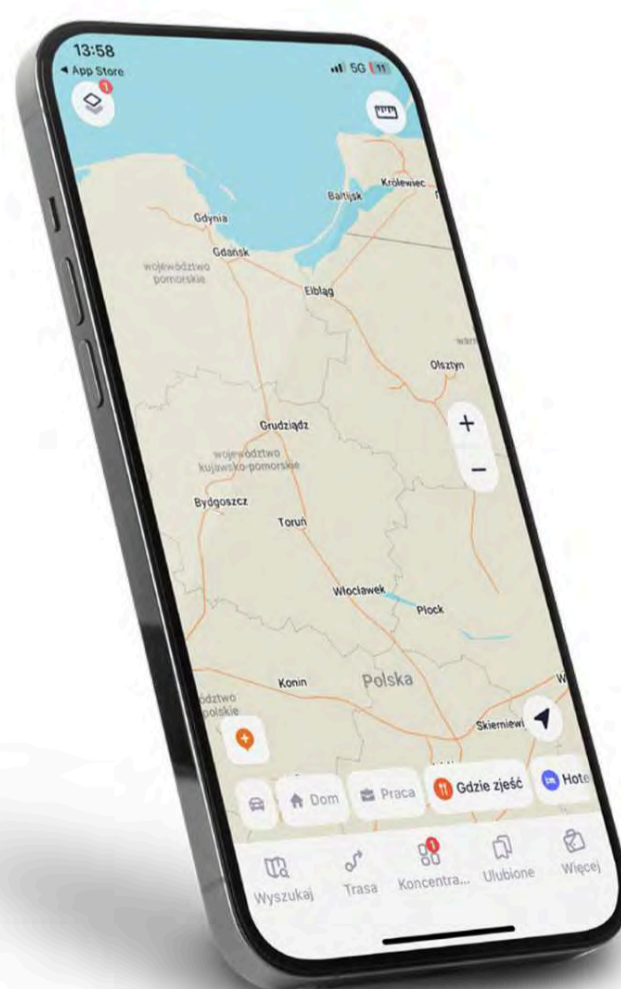



# JAK KORZYSTAĆ Z PRZEWODNIKA

Pobierz pliki PDF (do wydrukowania lub w formie elektronicznej) oraz pliki KML i GPX do nawigacji GPS. Przewodnik Ekspedycji Oponeo to właściwe narzędzie z informacjami o trasie. Przeczytaj go przed wyjazdem i potem w trakcie jazdy. Pliki GPX są dla użytkowników urządzeń GARMIN – należy zainstalować je na swoim urządzeniu i tam otworzyć.

Prostsze (i darmowe) jest korzystanie z plików KML, zrób to według poniższej instrukcji. Na telefonie lub tablecie (z systemem Android lub iOS) zainstaluj darmową aplikację Maps.Me. Prześlij pliki KML na wyżej wymieniony telefon lub tablet i otwórz je w aplikacji Maps Me. Do nawigacji w terenie z naszym Przewodnikiem Offroad wystarczy smartfon lub tablet (z systemem Android lub iOS) z odbiornikiem GPS.

Gotowe! Teraz możesz korzystać z przewodnika i map podczas swojej wyprawy po Słowenii. Życzymy udanej podróży i niezapomnianych wrażeń!



**UWAGA:** Aplikacja lub urządzenie do nawigacji jest niezbędne do korzystania z tego przewodnika. Zainstaluj mapy na swoje urządzenie przed startem.

## MATERIAŁY DO POBRANIA

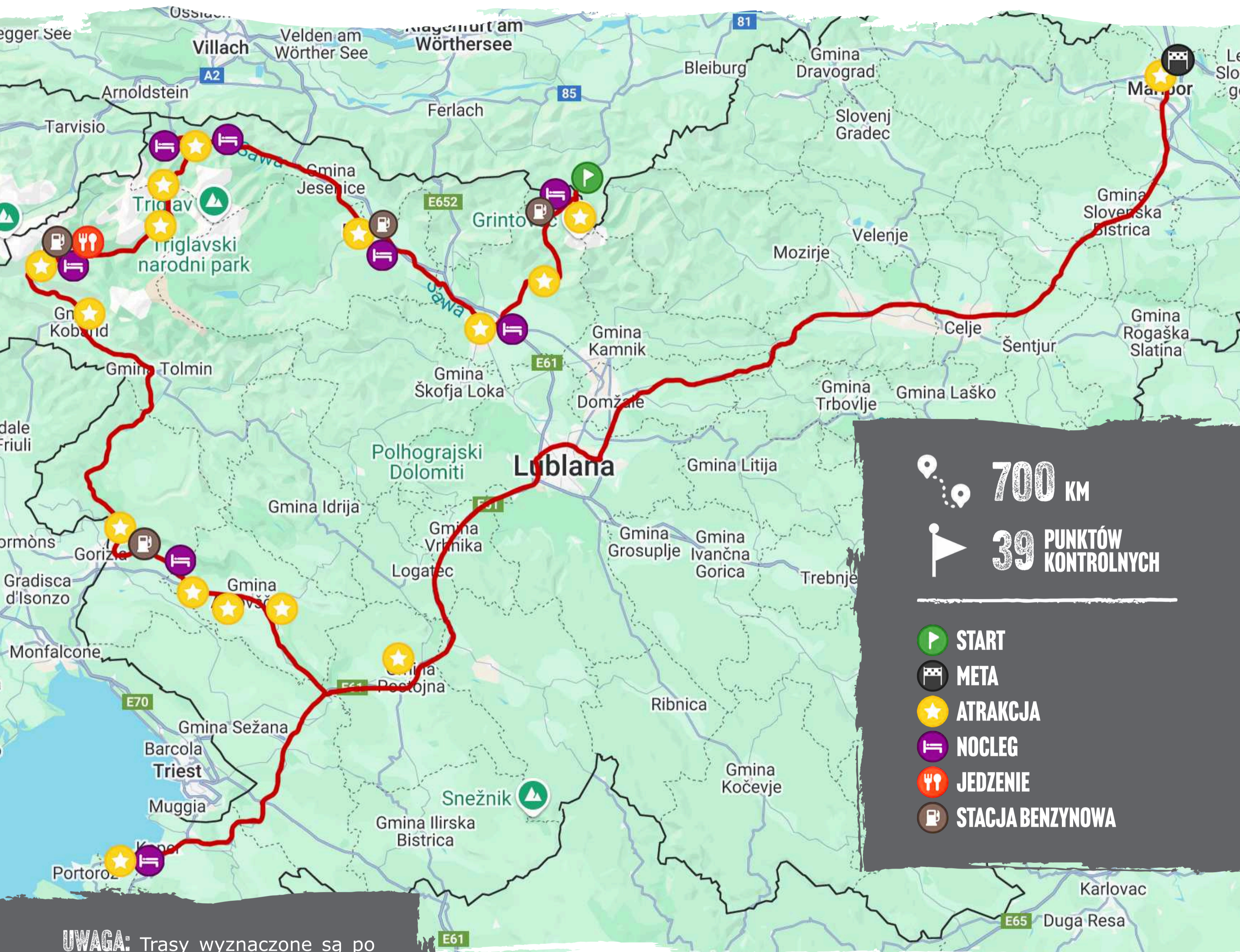


MAPS.ME

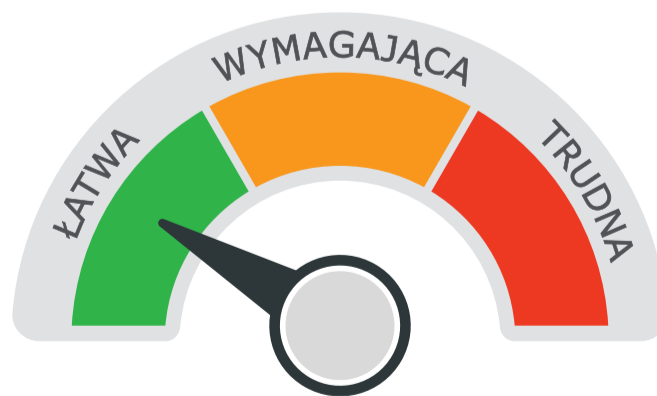
PLIKI ZNAJDZIESZ TUTAJ:

**WWW.OPONEO.PL**

# INFORMACJE O TRASIE



**UWAGA:** Trasy wyznaczone są po drogach publicznych, dopuszczonych do ruchu pojazdów. Pamiętaj, że szlak ma charakter poglądowy i musisz stosować się do aktualnych przepisów i oznakowania, które może ulegać zmianie. Jesteś kierowcą, podróżuj odpowiedzialnie!



**MAPA DOSTĘPNA:  
WWW.OPONEO.PL**

## 1 PUNKT KONTROLNY | ZGORNJE JEZERSKO

Zgornje Jezersko to urocza wieś położona przy wejściu do malowniczej doliny Ravenska Kočna. Znajdziecie tu dwa kempingi: z miejscami dla kamperów i dla turystów preferujących nocleg pod namiotem. Wjazd na koniec doliny kosztuje 10 € (płatność kartą przy wjeździe). Długa prosta prowadzi pod Alpy Kamnicko-Sawiańskie. Z drogi roztacza się wspaniały widok na panoramę gór.



## 2 PUNKT KONTROLNY

### CAMP ŠENKOVA DOMAČIJA

Camp Šenkova Domačija to rodzinna farma, która oferuje miejsca dla kamperów, jak i namiotów. W jednym z budynków znajduje się restauracja i klimatyczne pokoje na wynajem. Miejsce położone jest na rozległym terenie z widokiem na dolinę. Można tu odpocząć po długiej trasie lub udać się na zwiedzanie okolicy.

**PAMIĘTAJCIE:** W mniejszych miejscowościach stacje benzynowe zamykane są na noc, a w niedzielę i święta są nieczynne. Jeśli potrzebujecie uzupełnić paliwo, nie czekajcie do ostatniej chwili. W miastach, na głównych drogach i autostradach stacje benzynowe są czynne całą dobę.


## 3 PUNKT KONTROLNY

### PRZEJAZD DROGĄ NUMER 210

Przejazd krętą drogą numer 210, wzdłuż koryta rzeki Kokra między górami, łączy Zgornje Jezersko z miejscowością Kranj. Droga jest w doskonałym stanie i pięknie ukazuje się na tle malowniczych krajobrazów.

**4 PUNKT KONTROLNY****PARKING DLA KAMPERÓW W KRANJ**

Duży plac blisko centrum, na którym można zaparkować kampera, a nawet zostać na noc. Doba kosztuje 18 € od samochodu. Przy wytyczonych miejscach jest słupek z dostępem do prądu, kranem do uzupełnienia wody oraz kratka do zrzutu brudnej wody. Jeśli planujecie tylko krótki przystanek w mieście, sprawdźcie parkingi z **PK 5**.

**6 PUNKT KONTROLNY****5 PUNKT KONTROLNY****PARKINGI**

Polecamy dwa sprawdzone parkingi blisko centrum miasta. Pierwszy z nich to wytyczone miejsca przy ulicy ze strefą parkowania. Tutaj wygodnie zapłacicie za postój za pomocą aplikacji EasyPark.

Drugą opcją jest darmowa strefa przy basenie i kortach tenisowych. To duży plac, więc ze znalezieniem miejsca nie będzie problemu. Stąd do centrum jest około 15 minut pieszo.

[Parking 1](#) i [Parking 2](#).


**6 PUNKT KONTROLNY****KRANJ**

Kranj to czwarte pod względem wielkości miasto w Słowenii. Jego centrum położone jest między dwiema rzekami Sawa i Kokra. Przy drugiej z nich, tuż nad brzegiem, wytyczone są szlaki piesze. Zejście do nich znajdziecie przy moście tuż obok rynku głównego (Glavni trg). Spacerując po centrum, wybierzcie się w do cerkwi św. Fabiana. Znajduje się tam mini park i piękna panorama na południową część miasta. Przy dobrych warunkach pogodowych można dostrzec od strony północnej Alpy Kamnicko-Sawiańskie.

**7 PUNKT KONTROLNY****Z KRANJ DO BLED**

Do wyboru są dwie trasy, autostradą (konieczna winieta) i drogą lokalną. Polecamy przejazd drogą lokalną przez mniejsze miejscowości

**7 PUNKT KONTROLNY**



**9** PUNKT  
KONTROLNY

**8** PUNKT  
KONTROLNY

## CENTRUM HANDLOWE

Przed wjazdem do Bled znajduje się centrum handlowe, gdzie zaopatrzyicie się w potrzebne produkty. Jeśli w waszym kamperze można uzupełnić gaz, to na jednej ze stacji w tym mieście jest taka możliwość.

**9** PUNKT  
KONTROLNY

## PARKING BLED

Zaparkujcie przy dworcu kolejowym w Bled. Jest tam spory parking, na którym mogą stać kampery czy kampervany. W wolnej chwili polecamy spacer brzegiem jeziora – tylko kilka minut piechotą z tej lokalizacji.

**10**

PUNKT  
KONTROLNY

## JEZIORO BLED

Jezioro Bled to najbardziej znane miejsce w Słowenii. Na nim znajduje się wyspa Blejski Otok, słynąca ze stojącego tam kościółka. Aby dostać się na nią, trzeba wynająć łódkę lub popłynąć taksówką wodną z przystanku na południowym brzegu jeziora. Drugą charakterystyczną budowlą jest zamek położony na wysokiej skale. Stojąc na zamkowych murach, zobaczycie piękną panoramę na jezioro i okoliczne szczyty.



**10** PUNKT  
KONTROLNY

## 11 PUNKT KONTROLNY | OJSTRICA

Ojstrica to szczyt o wysokości 611 m n.p.m. Wejście na niego jest bardzo łatwe i prowadzi szlakiem wytyczonym przez las. Z góry można podziwiać wschód słońca z panoramą jeziora.



13 PUNKT KONTROLNY

## 14 PUNKT KONTROLNY | KRANJSKA GORA

Choć Kranjska Gora uważana jest za zimową stolicę sportów w Słowenii, to również latem warto tutaj przyjechać. W zimie miłośnicy narciarstwa, nart biegowych mogą wybierać trasy o różnym stopniu trudności. W lecie w najbliższej okolicy znajdziecie mnóstwo mniej lub bardziej wymagających szlaków pieszych czy tras rowerowych dla MTB i szosowych.

## 12 PUNKT KONTROLNY | KAMP BLEĐ

Kemping Bled znajduje się w pobliżu jeziora, u stóp góry Ojstrica. Warto w sezonie letnim zarezerwować miejsce z wyprzedzeniem, ponieważ jest to bardzo często odwiedzana i ciesząca się dużą popularnością lokalizacja. Tam również można skorzystać z restauracji oraz relaksować się na plaży.

## 13 PUNKT KONTROLNY | KAMP ŠPIK

Kemping Kamp Špik znajduje się przy drodze numer 201 w miejscowości Gozd Martuljek. Jest częścią kompleksu hotelowego, który mieści się w jego najbliższym sąsiedztwie. Stamtąd rozpościera się niezapomniany widok na góry.



14 PUNKT KONTROLNY

## 15 PUNKT KONTROLNY | PLANICA

Planica – na pewno gdzieś kiedyś słyszeliście tę nazwę. To tutaj co roku odbywa się zakończenie sezonu w skokach narciarskich na skoczni mamuciej. W lecie można podejść pod miejsce lądowań skoczków i zobaczyć, na jak stromym skoku lądują sportowcy. Obok kompleksu skoczni jest muzeum poświęcone tej konkurencji z interaktywną wystawą.



## 16 PUNKT KONTROLNY | MIEJSCE DLA KAMPERÓW W PLANICY

Nocleg w Planicy z widokiem na skocznię? Nie ma problemu! Niedaleko znajduje się miejsce dla kamperów, gdzie doba kosztuje 18 €. Nie brakuje tam stref z dostępem do prądu, wody, toalet i pryszniców.



## 17 PUNKT KONTROLNY | JEZIORO JASNA

Jeziro Jasna składa się z dwóch zbiorników wodnych przy rzece Pišnica. W okolicy jest kilka kawiarni, a nad brzegiem czy na pomoście możecie rozłożyć ręcznik i relaksować się w otoczeniu górskich widoków. Latem polecamy kąpiel w jeziorze.

## 18 PUNKT KONTROLNY | PRZEŁĘCZ VRŠIČ

Przełęcz Vršič to prawdziwa gratka dla fanów motoryzacji. Wspinaczka drogą łączącą Kranjską Górę z Trenta na wysokość 1611 m n.p.m., 50 serpentyn i zapierające dech w piersiach widoki zaskoczą niejednego uczestnika tej ekspedycji. Odcinek ten nazywany jest też Ruska Cesta, ponieważ budowali go rosyjscy jeńcy wojenni. Po stronie północnej serpentyny są wybrukowane, a po stronie południowej pokryte asfaltem. Przejazd zajmuje około 60 minut, a jeśli po drodze będziecie często zatrzymywać się (a gwarantujemy, że będziecie), to zdecydowanie się on wydłuży. Zimową porą droga jest niedostępna, a przy jej wjeździe ustawione są znaki informujące o jej przejezdności.

## 19 PUNKT KONTROLNY | RUSKA KAPELICA

Ruska Kapelica powstała w 1916 roku na cześć budowlańców, którzy polegli podczas budowy drogi w momencie zejścia lawiny. Znajduje się ona po stronie północnej od Kranjskiej Góry. Dobrym pomysłem jest zatrzymanie się tutaj, aby ją obejrzeć i cieszyć się rozpościerającymi się wokół widokami.



18 PUNKT KONTROLNY

## 20 PUNKT KONTROLNY | SCHRONISKO ERJAVČEVA KOČA

Malownicze schronisko Erjavčeva koča na Vršiču znajduje się przed szczytem przełęczy. To dobre miejsce na dłuższy przystanek i okazja do zobaczenia panoramy Alp Julijskich i pasma gór Karawanki.

## 21 PUNKT KONTROLNY | PRZEŁĘCZ VRŠIČ

Po zdobyciu przełęczy Vršič, zatrzymajcie się na parkingu i wybierzcie się na punkt widokowy tuż obok drogi. Krajobraz z niego rozpościera się na stronę południową i okoliczne szczyty. W tym miejscu rozpoczyna się też kilka szlaków o różnym stopniu trudności.



21 PUNKT KONTROLNY



22 PUNKT KONTROLNY

22

PUNKT KONTROLNY

## VELIKA KORITA SOČE

Niedaleko miejscowości Trenta swoje źródło ma rzeka Soča o mocnym, turkusowym kolorze. Zachwyca i mieni się różnymi odcieniami. Pierwszym miejscem, z którego można ją podziwiać, jest wydrążony przez nią wąwóz Velika Korita Soče – bardzo wąski i kręty. Tuż za końcem tego odcinka znajduje się spokojna część strumienia, idealna do kąpieli w rzece. Uwaga! Woda nawet w środku lata ma tylko kilka stopni Celsjusza, więc zanurzenie się w niej jest bardzo orzeźwiające.



23 PUNKT KONTROLNY

23

PUNKT KONTROLNY

## BOVEC

Bovec przyciąga miłośników sportów ekstremalnych i gór. Rzeka Soča to idealne miejsce do uprawiania raftingu czy kajakarstwa. W mieście jest wiele agencji oferujących kilkugodzinne wycieczki czy kilkudniowe szkolenia. W Bovec znajdziecie kilka kempingów położonych nad rzeką.

24

PUNKT KONTROLNY

## BOVSKA KUHN'CA

Bovska kuhn'ca to street food oferujący kilka dań wykonanych z lokalnych produktów. Jedzenie jest przepyszne i jeśli chcecie skosztować miejscowej kuchni, to koniecznie odwiedźcie ten lokal.

## 25 PUNKT KONTROLNY | SLAP BOKA

Slap Boka to wysoki na 136 metrów wodospad, który widać już z drogi 203. Przy niej na poboczu są parkingi, a na jeden z punktów widokowych dojdziecie w kilkanaście minut. Miejsce jest łatwo dostępne i bardzo spektakularne. Stanowi obowiązkowy punkt na trasie podczas podróży przez dolinę rzeki Soča.

## 26 PUNKT KONTROLNY | "OPOWIEŚCI Z NARNII"

Nad rzeką i w okolicy Bovca były kręcone sceny do filmu "Opowieści z Narnii". Trasa jest bardzo łatwa i prowadzi wzdłuż rzeki. Podczas podróży zobaczycie rzekę w ze spokojnym nurtem, a miejscami bardzo szybkim ze spienioną wodą.

## 27 PUNKT KONTROLNY | MOST NAPOLEONA

Most Napoleon został zbudowany w 1750 roku z kamienia na potrzeby przemarszu wojsk. Kilkanaście metrów niżej płynie rzeka Soča, którą możecie podziwiać z obu jego stron.



## 28 PUNKT KONTROLNY | SLAP KOZJAK

Slap Kozjak to położony w wąwozie i z każdej strony otoczony skałami kolejny wodospad na naszej trasie. Jego zwiedzanie warto połączyć z mostem Napoleona. Z terenu parkingowego rozpoczyna się łatwa ścieżka, a oglądanie wodospadu jest dodatkowo płatne. Koszt wejścia dla jednej osoby to 5 €. Do opłat należy doliczyć cenę parkingu – 1.5 € za godzinę lub 10 € za cały dzień. Jeśli lubicie wysoki poziom adrenaliny, to miejscowe firmy oferują canyoning przez wodospad.



29 PUNKT KONTROLNY

## 29 PUNKT KONTROLNY | MOST SOLKAN

Solkan to największy na świecie kamienny most łukowy o rozpiętości 85 metrów i długości 200 metrów. Jest to konstrukcja kolejowa, łącząca oba brzegi rzeki Soča.

## 30 PUNKT KONTROLNY | DOLINA VIPAVY

Dolina Vipavy to niedoceniony region Słowenii, a oferuje dużo atrakcji. Głównym jego miastem jest przygraniczna Gorica, gdzie, z uwagi na liczne sklepy, warto uzupełnić zapasy wody i jedzenia.

## 31 PUNKT KONTROLNY | KAMP DAVID

Kamp David to klimatyczny kemping położony niedaleko autostrady. Bliskość drogi nie przeszkadza w odpoczynku, choć dla niektórych może być minusem brak dużej liczby drzew, które zapewniałyby cień podczas upalnych dni. Mimo to, miejsce jest w pełni wyposażone i oferuje dodatkowe atrakcje, takie jak degustacje wina w sąsiednich winnicach, dostępne za dodatkową opłatą. W okolicy znajdują się liczne szlaki piesze i rowerowe, co czyni Kamp David świetną bazą wypadową na wycieczki.

## 32 PUNKT KONTROLNY | VIPAVSKI KRIŽ

Vipavski Križ to klimatyczne i najlepiej zachowane średniowieczne miasteczko w Słowenii zbudowane z kamienia na niewielkim wzgórzu. Otoczone jest murami obronnymi, a przy nich znajduje się parking dla kamperów i samochodów osobowych. Po przejściu przez bramę dosłownie cofniecie się w czasie. Przy niewielkim placu jest kawiarnia, w której warto odpocząć, ale można też udać się na spacer po miasteczku.



32 PUNKT KONTROLNY

### 33 PUNKT KONTROLNY | VIPAVA

W mieście Vipava jest wiele winotek oferujących degustacje swoich wyrobów. Oprócz nich, warto zobaczyć pałac rodziny Lanteri wybudowany w stylu barokowym w połowie XVII wieku.



### 34 PUNKT KONTROLNY | IZOLA

Słowenia ma niewielką linię brzegową i kilka nadmorskich miasteczek, jak Izola, gdzie poczujecie śródziemnomorski klimat. Wzdłuż brzegu stoją malownicze kamieniczki, w których mieszczą się restauracje – kuszą zapachami i specjałami z ryb oraz owoców morza. Spacer po miasteczku to labirynt wąskich uliczek i zaułków.

### 35 PUNKT KONTROLNY | PARKING

W Izoli najwygodniej zaparkować przy porcie. Duży parking mieści nawet spore kampery. Cena wynosi 2 € za godzinę lub 18 € za dobę.



### 36 PUNKT KONTROLNY | JASKINIA POSTOJNA

W drodze powrotnej zatrzymajcie się na kilkugodzinne zwiedzanie podziemnych korytarzy w Jaskini Postojna. Ma ona aż 24 kilometry długości i część z niej jest udostępniona dla turystów. Przy planowaniu wycieczki pamiętajcie o dobraniu odpowiedniego stroju, ponieważ pod ziemią temperatura wynosi około 10 stopni Celsjusza. Załóżcie też pełne buty z dobrą podeszwą, by wygodnie zwiedzać jaskinię. Warto zwrócić uwagę także na tematyczne wystawy. W wakacje polecamy zarezerwować wejście z wyprzedzeniem ze względu na dużą popularność tego miejsca.



## 37 PUNKT KONTROLNY | MARIBOR

Ostatni punkt na naszej trasie to Maribor, czyli drugie co do wielkości miasto Słowenii. Jest ono położone nad malowniczą rzeką Drawą, u podnóża gór Pohorje. Słynie z najstarszej winorośli na świecie – Stare Trte, która rośnie w zabytkowej części miasta Lent. Warto odwiedzić również zamek miejski z muzeum regionalnym oraz katedrę św. Jana Chrzciciela, będącą przykładem gotyckiej architektury. Miłośników natury zachwyci pobliskie pasmo górskie Pohorje, idealne do pieszych wędrówek latem i sportów zimowych.

## 38 PUNKT KONTROLNY | STARA TRTA

Stara Trta, czyli „stara winorośl”, to największa atrakcja dzielnicy Lent i symbol Mariboru – uznawana jest za najstarszą wciąż owocującą winorośl na świecie. Liczy sobie ponad 400 lat. Rośnie na fasadzie historycznej kamienicy przy nabrzeżu Drawy i co roku wydaje owoce, z których powstaje limitowana liczba butelek wina.

## 39 PUNKT KONTROLNY | DZIELNICA LENT

Dzielnica Lent, położona wzdłuż rzeki, to najstarsza część Mariboru, pełna urokliwych uliczek, kawiarni i zabytków, takich jak Wieża Wodna czy Żydowska. Latem tętni życiem dzięki festiwalom, koncertom i wydarzeniom plenerowym, tworząc wyjątkową atmosferę starego miasta nad wodą.

ZOBACZ VIDEORELACJĘ Z TEJ WYPRAWY:

[WWW.YOUTUBE.COM/OPONEO](http://WWW.YOUTUBE.COM/OPONEO)