



SARDYNIA
POZA SEZONEM



WŁOCHY

PRZEWODNIK TURYSTYKI SAMOCHODOWEJ

WSTĘP

Sardynia to druga co do wielkości wyspa Morza Śródziemnego i jedno z miejsc w Europie, gdzie życie toczy się wolniej. Region ten znany jest jako kraina długowieczności. To jedna z tzw. „niebieskich stref”, w których mieszkańcy żyją wyjątkowo długo, głównie dzięki spokojnemu stylowi życia i bliskości natury.

Na Sardynii słońce świeci przez ponad 300 dni w roku, dlatego jest to kierunek odpowiedni do podróżowania niemal o każdej porze. Krajobraz zmienia się tu szybko: od szerokich, piaszczystych plaż przez surowe odcinki wybrzeża, aż po górzyste krajobrazy wyspy z małymi miejscowościami i krętymi drogami.

Poza sezonem Sardynia to bardzo dobre miejsce na podróż kamperem. Mniejszy ruch turystyczny, łatwiejszy dostęp do plaż, spokojniejsze drogi oraz większa swoboda w wyborze miejsc do spania na dziko sprawiają, że poruszanie się po wyspie jest prostsze. Życie toczy się tu wolniej, bez tłumów charakterystycznych dla sezonu letniego.

Podróż, na podstawie której powstał ten przewodnik, odbyliśmy poza sezonem, w listopadzie, co miało bezpośredni wpływ na warunki na trasie oraz dostępność opisywanych miejsc. Większość parkingów jest darmowa od listopada.

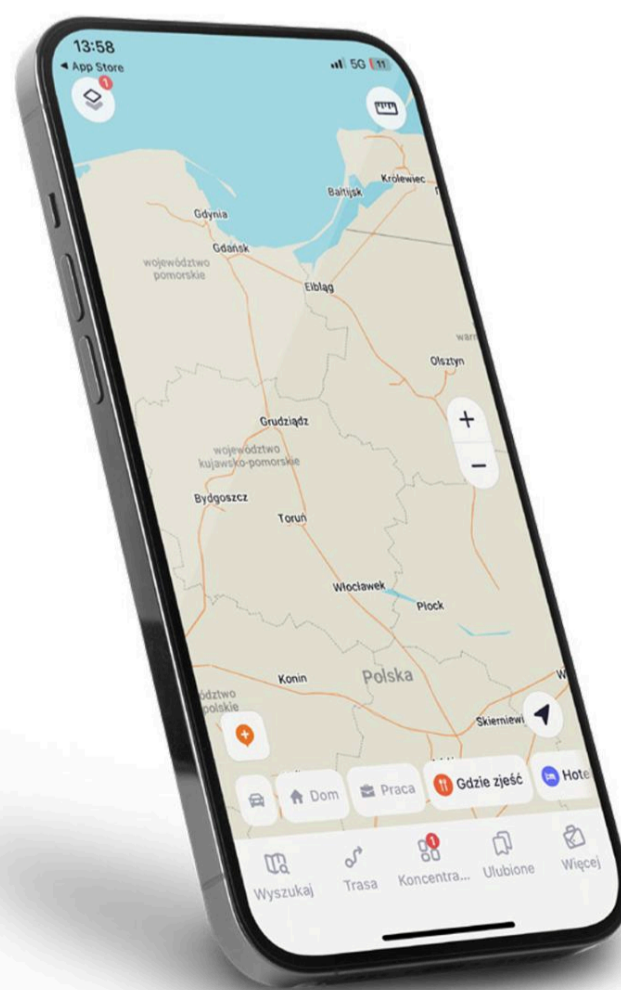


JAK KORZYSTAĆ Z PRZEWODNIKA

Pobierz pliki PDF (do wydrukowania lub w formie elektronicznej) oraz pliki KML i GPX do nawigacji GPS. Przewodnik Ekspedycji Oponeo to właściwe narzędzie z informacjami o trasie. Przeczytaj go przed wyjazdem i potem w trakcie jazdy. Pliki GPX są dla użytkowników urządzeń GARMIN – należy zainstalować je na swoim urządzeniu i tam otworzyć.

Prostsze (i darmowe) jest korzystanie z plików KML, zrób to według poniższej instrukcji. Na telefonie lub tablecie (z systemem Android lub iOS) zainstaluj darmową aplikację Maps.Me. Prześlij pliki KML na wyżej wymieniony telefon lub tablet i otwórz je w aplikacji Maps Me. Do nawigacji w terenie z naszym Przewodnikiem Offroad wystarczy smartfon lub tablet (z systemem Android lub iOS) z odbiornikiem GPS.

Gotowe! Teraz możesz korzystać z przewodnika i map podczas swojej wyprawy po Sardynii. Życzymy udanej podróży i niezapomnianych wrażeń!



UWAGA: Aplikacja lub urządzenie do nawigacji jest niezbędne do korzystania z tego przewodnika. Zainstaluj mapy na swoje urządzenie przed startem.

MATERIAŁY DO POBRANIA



MAPS.ME

PLIKI ZNAJDZIESZ TUTAJ:

WWW.OPONEO.PL

INFORMACJE O TRASIE



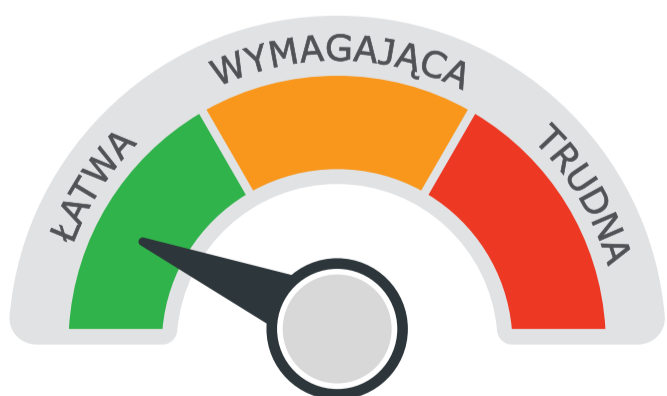
900 KM



11 PUNKTÓW KONTROLNYCH

-  **START**
-  **META**
-  **ATRAKCJA**
-  **NOCLEG**
-  **JEDZENIE**
-  **STACJA BENZYNOWA**
-  **STACJA LPG**
-  **SERWIS**

UWAGA: Trasy wyznaczone są po drogach publicznych, dopuszczonych do ruchu pojazdów. Pamiętaj, że szlak ma charakter poglądowy i musisz stosować się do aktualnych przepisów i oznakowania, które może ulegać zmianie. Jesteś kierowcą, podróżuj odpowiedzialnie!




95%
ASFALT

5%
SZUTRY

MAPA DOSTĘPNA:
WWW.OPONEO.PL

1 PUNKT KONTROLNY**SPIAGGIA CALA BANANA**


Niewielka, piaszczysta plaża z przejrzystą wodą. Położona około 20 minut od portu w Olbii, dobrze sprawdza się jako pierwszy przystanek po przyплыnięciu na wyspę i szybkie rozpoczęcie podróży. Parking znajduje się bezpośrednio przy plaży. Miejsce spokojne, dobre na snorkeling (nurkowanie w masce z rurką) oraz krótki odpoczynek po przeprawie.

**2 PUNKT KONTROLNY****SPIAGGIA RENA MAJORI**

Szeroka, piaszczysta plaża z jasnym, drobnym piaskiem i czystą wodą. Przy plaży znajdują się dwa parkingi, z których rozciąga się widok na cały pas. To dobre miejsce na dłuższy spacer brzegiem morza oraz na zachody słońca. Poza sezonem plaża jest spokojna i mało uczęszczana a podczas naszego postoj, poza nami, znajdowało się tu jedynie kilka busów.

3 PUNKT KONTROLNY**3 PUNKT KONTROLNY****CASTELSARDO**

Miasteczko położone na wzgórzu nad morzem, z dobrze zachowanym historycznym centrum. Wąskie, strome uliczki prowadzą do zamku, z którego widać morze i okolice. Castelsardo słynie z lokalnego rękodzieła, szczególnie wyrobów plecionych. Mimo że był to okres poza sezonem, część lokali i restauracji była otwarta. Bez problemu wjechaliśmy do miasta i zaparkowaliśmy auto na parkingu przy porcie: [link](#).



4 PUNKT KONTROLNY

SPIAGGIA LA PELOSA I MORLA`S ROCK

Jedna z najsłynniejszych plaż Sardynii, uznawana także za jedną z najpiękniejszych plaż w Europie. Mówi się o niej, że jest „plażą z zasadami”. W sezonie obowiązują tu określone reguły dotyczące korzystania z niej i parkowania. Poza sezonem nie ma tu tłumów.

Woda jest bardzo przejrzysta i ma intensywnie błękitny kolor, dlatego to również bardzo dobre miejsce do snorkelingu – właśnie tutaj pływaliliśmy z ośmiornicą. Po drugiej stronie cypla dojechaliliśmy na klify, gdzie zostaliśmy na noc i mieliśmy widok na zachód słońca. Dojazd prowadzi drogą szutrową.

5 PUNKT KONTROLNY

PORTO PALMAS NORD / ARGENTIERA

Dawna kopalnia srebra położona przy dzikiej linii wybrzeża. Teren jest surowy i kamienisty, a droga prowadzi wzdłuż klifów. To dobre miejsce na spędzenie kilku dni blisko natury. Każdy znajdzie tu miejsce do zaparkowania i własną przestrzeń. Zasięg telefoniczny w tym rejonie może być słaby.




6 PUNKT KONTROLNY

GROTTA DI NETTUNO

Droga prowadzi wzdłuż wysokiego klifu i już sama trasa robi wrażenie. Dojazd kamperem bezpośrednio na mały parking przy wejściu jest zabroniony. Można zaparkować na parkingu położonym niżej: [link](#).

Wejścia do jaskini odbywają się o każdej pełnej godzinie, od 10:00 do 15:00. Przy kasie należy pojawić się około 30 minut wcześniej. Zwiedzanie możliwe jest wyłącznie z przewodnikiem. Schody prowadzące do jaskini mają około 400 metrów długości i prowadzą w dół. Wejście znajduje się na poziomie morza, dlatego warto sprawdzić prognozę pogody. Przy złych warunkach jaskinia bywa zamknięta.



7 PUNKT KONTROLNY**GIARA DI GESTURI**

Rozległy płaskowyż w centralnej części Sardynii, powstały na dawnej warstwie wulkanicznej. Dzięki temu teren jest niemal idealnie równy i wyraźnie różni się od otaczających go wzgórz. W wielu miejscach znajdują się naturalne zagłębienia, które po deszczach wypełniają się wodą.

Giara di Gesturi znany jest z dzikich koni, które żyją tu na wolności od setek lat. To jedna z najstarszych ras koni w Europie. Charakterystycznym elementem krajobrazu są także dęby korkowe. Na ich pniach widać ślady po wieloletnim pozyskiwaniu kory.

Zaraz przy wejściu do parku znajduje się parking, na którym bez problemu można się zatrzymać.

Kamper serwis: [link](#)

**5 PUNKT KONTROLNY****7 PUNKT KONTROLNY****8 PUNKT KONTROLNY****VILLASIMIUS**

Szeroka, jasna plaża z czystą, przejrzystą wodą. Tuż obok znajduje się laguna, w której często można zobaczyć flamingi. Parking położony jest bezpośrednio przy wejściu na nią, rozproszony między drzewami, dzięki czemu łatwo znaleźć miejsce i zachować przestrzeń. Obok parkingu spacerem można przejść się na punkt widokowy przy wieży, z którego widać całą plażę i lagunę. Idealne miejsce na zachody słońca.

9 PUNKT KONTROLNY | CHIA

W tym miejscu spędziliśmy najwięcej nocy podczas podróży. Parking znajduje się tuż przy plaży. Chia to dla nas głównie sporty wodne, joga oraz spacery po długiej, piaszczystej plaży. Tuż obok znajduje się laguna, w której często można zobaczyć flamingi.


Z parkingu można dojść pieszo do latarni morskiej, skąd można oglądać zachody słońca. W pobliżu przebiega kilka szlaków trekkingowych, w tym szlak Via Romana, prowadzący wzdłuż linii brzegowej.

Początek szlaku: [link](#)

Serwis kampera znajduje się w pobliskiej miejscowości


Pula: [link](#)

Najlepsza pizza jaką jedliśmy na wyspie: [link](#)



10 PUNKT KONTROLNY | PORTO FLAVIA

Droga do Porto Flavia jest kręta i prowadzi przez górzysty teren wzdłuż klifów nad morzem. Już z oddali widać ogromną skałę wyłaniającą się z morza, znaną jako Pan di Zucchero. Port wykuty w skale można zwiedzić. Trzeba przejść przez tunel, który wychodzi na otwartą przestrzeń w klifie. Poza sezonem atrakcja jest otwarta wyłącznie w weekendy. Z parkingu, na którym się zatrzymaliśmy, zaczynają się panoramiczne szlaki trekkingowe. My przeszliśmy trasę Masua-Nebida, która zajęła nam około 3 godzin łącznie.





11 PUNKT KONTROLNY

11 PUNKT KONTROLNY

DUNES DI PISCINAS

Miejsce znane z najwyższych wydm na Sardynii oraz rozległej, piaszczystej plaży. Dojazd prowadzi drogą szutrową i nie należy do najłatwiejszych. Parking jest duży, piaszczysty i znajduje się tuż przy plaży, a miejscami nawet bezpośrednio na niej, co czyni to miejsce wyjątkowym. To niezwykle połączenie gór, morza i wydm. Zasięg telefoniczny bywa tu słaby, dzięki czemu można naprawdę pobyć blisko natury. Zdecydowanie warto się tu wybrać.

ZOBACZ VIDEORELACJĘ Z TEJ WYPRAWY:

WWW.YOUTUBE.COM/OPONEO