

ZIMOWA WYPRAWA KAMPEREM



AUSTRIA

PRZEWODNIK TURYSTYKI SAMOCHODOWEJ

WSTĘP

Zima w Alpach ma w sobie coś, co trudno opisać jednym zdaniem. Ziemia przykryta śniegiem, skrzypiący pod butami lód, światło niskiego słońca odbijające się od górskich grani oraz drogi prowadzące wolniej niż latem – serpentynami, przez przełęcze, doliny i małe miejscowości, gdzie czas płynie własnym rytmem. Austria i północne Włochy zimą to nie tylko narty i stoki, ale przede wszystkim doświadczenie gór w ich najbardziej surowej, a jednocześnie magicznej odsłonie.

Podróżowanie zimą wymaga więcej przygotowań – planowania trasy, sprawdzania pogody, wyboru miejsc noclegowych i znajomości lokalnych zasad. W zamian oferuje jednak coś bezcennego: spokój, przestrzeń i krajobrazy niemal pozbawione tłumów. To idealny czas, by zwolnić, zatrzymać się tam, gdzie akurat jest pięknie i poczuć, że droga sama w sobie staje się celem.

Zimowa podróż po Austrii to nie tylko sporty narciarskie, ale także możliwość odkrywania panoram, lokalnej kultury i alpejskiej architektury. Dobrze utrzymane drogi, liczne parkingi widokowe oraz infrastruktura dostosowana do sezonu zimowego sprawiają, że przemieszczanie się po kraju jest komfortowe również poza głównymi kurortami. Zima sprzyja zatrzymywaniu się tam, gdzie krajobraz jest najpiękniejszy – przy jeziorze, u podnóża gór lub na przełęczy z widokiem na dolinę.

Ten przewodnik powstał z myślą o osobach, które chcą odkrywać Austrię i Włochy zimą – kamperem, samochodem lub po prostu w rytmie „slow”. Zawiera trasy, praktyczne wskazówki, miejsca widokowe, noclegi i inspiracje, które pokazują, że zimowe góry potrafią zachwyć równie mocno, jak letnie – a czasem nawet bardziej.

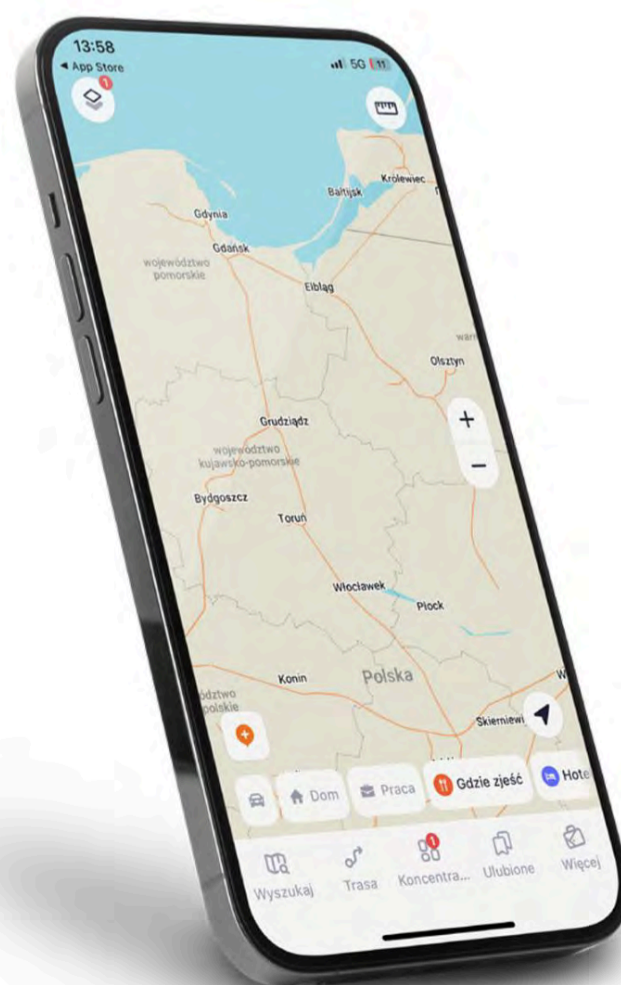


JAK KORZYSTAĆ Z PRZEWODNIKA

Pobierz pliki PDF (do wydrukowania lub w formie elektronicznej) oraz pliki KML i GPX do nawigacji GPS. Przewodnik Ekspedycji Oponeo to właściwe narzędzie z informacjami o trasie. Przeczytaj go przed wyjazdem i potem w trakcie jazdy. Pliki GPX są dla użytkowników urządzeń GARMIN – należy zainstalować je na swoim urządzeniu i tam otworzyć.

Prostsze (i darmowe) jest korzystanie z plików KML, zrób to według poniższej instrukcji. Na telefonie lub tablecie (z systemem Android lub iOS) zainstaluj darmową aplikację Maps.Me. Prześlij pliki KML na wyżej wymieniony telefon lub tablet i otwórz je w aplikacji Maps Me. Do nawigacji w terenie z naszym Przewodnikiem Offroad wystarczy smartfon lub tablet (z systemem Android lub iOS) z odbiornikiem GPS.

Gotowe! Teraz możesz korzystać z przewodnika i map podczas swojej wyprawy po Austrii, z wizytą we Włoszech. Życzymy udanej podróży i niezapomnianych wrażeń!



UWAGA: Aplikacja lub urządzenie do nawigacji jest niezbędne do korzystania z tego przewodnika. Zainstaluj mapy na swoje urządzenie przed startem.

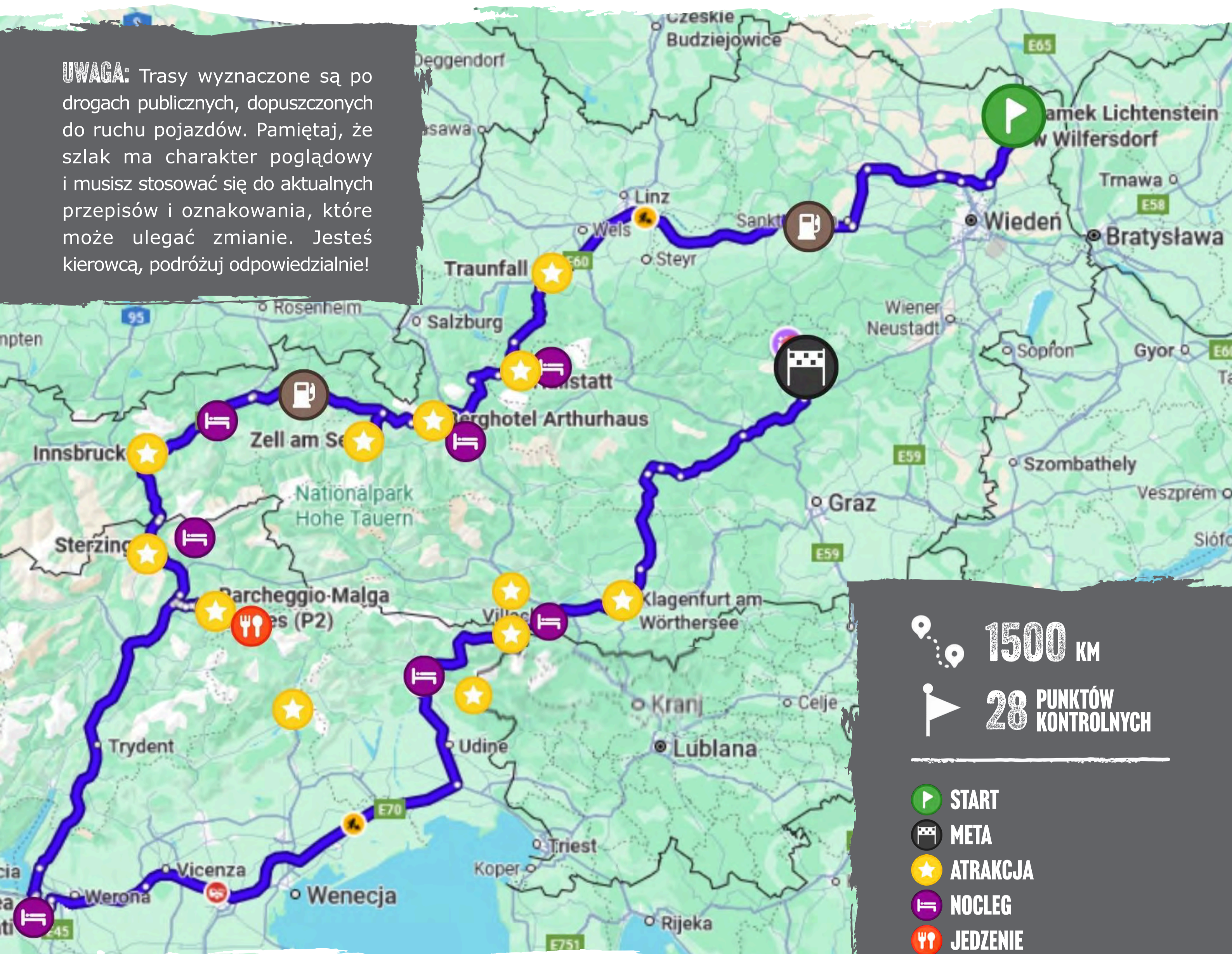
MATERIAŁY DO POBRANIA



PLIKI ZNAJDZIESZ TUTAJ:
WWW.OPONEO.PL

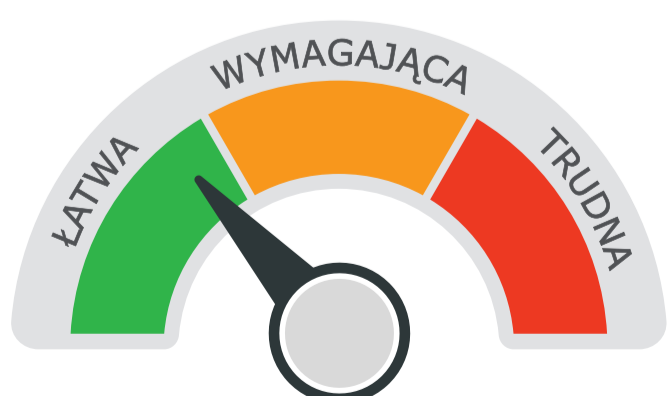
INFORMACJE O TRASIE

UWAGA: Trasy wyznaczone są po drogach publicznych, dopuszczonych do ruchu pojazdów. Pamiętaj, że szlak ma charakter poglądowy i musisz stosować się do aktualnych przepisów i oznakowania, które może ulegać zmianie. Jesteś kierowcą, podróżuj odpowiedzialnie!



1500 KM
28 PUNKTÓW KONTROLNYCH

- START
- META
- ATRAKCJA
- NOCLEG
- JEDZENIE
- STACJA BENZYNOWA



95%
ASFALT

5%
SZUTRY

MAPA DOSTĘPNA:
WWW.OPONEO.PL

1 PUNKT KONTROLNY**ZAMEK LICHTENSTEIN W WILFERSDORF**

Na początku naszych podróży lubimy mieć konkretny, pierwszy, pewny nocleg. Dlatego jadąc w kierunku Austrii, Włoch, Chorwacji, czy Słowenii często wybieramy ten punkt w trasie jako początek lub koniec naszej drogi. Zamek położony jest w małej miejscowości, niedaleko autostrady ze spokojnym miejscem parkingowym. Na nocleg to idealna opcja. Obok zamku znajduje się plac zabaw, piekarnia, a przed nim rosną stare platany, które tylko dodają uroku temu miejscu.

**2 PUNKT KONTROLNY****3 PUNKT KONTROLNY****JEZIORO TRAUNSEE**

Traunsee to najgłębsze jezioro Austrii, które znajduje się w przepięknym regionie Salzkammergut. Ma 191 metrów głębokości, a wokół niego jest wiele punktów widokowych oraz plaż i miejsc wypoczynkowych (latem działa tu infrastruktura wodna). W pobliżu jeziora znajduje się również ścieżka w koronach drzew z niesamowitymi widokami na góry i jezioro. Na górę Grünberg, gdzie znajduje się ta atrakcja można dotrzeć nowoczesną kolejką linową.

2 PUNKT KONTROLNY**TRAUNFALL**

Przepiękne wodospady z małymi, urokliwymi jeziorkami, które znajdują się bardzo blisko autostrady i są idealnym miejscem na postój w trasie. Obok znajduje się niewielki, darmowy parking, a do wodospadu prowadzi ścieżka oraz schody. Nad nimi jest most, można poczytać o historii tego miejsca oraz odpocząć w cudownych okolicznościach przyrody.

3 PUNKT KONTROLNY

4 PUNKT KONTROLNY**PUBLICZNE KĄPIELISKO BRÄUWIESE**

Duże kąpielisko dostępne latem dla turystów, na miejscu znajduje się restauracja, dobrze utrzymana plaża, spory parking oraz wypożyczalnia sprzętów wodnych, a to wszystko w otoczeniu przepięknych gór. Zimą parking był darmowy, a w okolicy można pospacerować i zachwycić się widokami.


5 PUNKT KONTROLNY**OBERTRAUN**

Malownicza miejscowość nad jeziorem Hallstätter See u stóp masywu górskiego Dachstein.

CIEKAWOSTKA: Z Obertraun można łódką dopłynąć do najbardziej znanej w tym regionie miejscowości Hallstatt i podziwiać ją od strony wody.

6 PUNKT KONTROLNY**WOHNMOBILSTELLPLATZ OBERTRAUN**

To miejsce szczególnie przyjazne kamperom i bardzo dobrze utrzymane z infrastrukturą w pobliżu największej atrakcji turystycznej tego regionu, czyli miejscowości Hallstatt. Wieczne i nocne widoki z placu kempingowego są niesamowite. Można oglądać zarówno zachód słońca nad miasteczkiem, jak i przepięknie oświetlone nocne Hallstatt.

**5 PUNKT KONTROLNY****7 PUNKT KONTROLNY****7 PUNKT KONTROLNY | HALLSTATT**

To jedno z najpiękniejszych miasteczek w Austrii wpisane na listę światowego dziedzictwa UNESCO, które swoim położeniem przyciąga miliony turystów rocznie. Wyznaczonych jest tu kilka parkingów, jednak warto przybyć bardzo wcześnie rano, ponieważ miejsca zapełniają się w szybkim tempie. Na uwagę zasługuje również fakt, że mieszkańcy w wielu miejscach wywieszają tabliczki z prośbą o ciszę i uszanowanie ich prywatności. Skala popularności Hallstatt jest tak duża, że jego kopia powstała nawet w Chinach.

8 PUNKT KONTROLNY



8 PUNKT KONTROLNY

SANKT MARTIN AM TENNENGEIRGE

Sankt Martin am Tennengebirge to niewielka, spokojna miejscowość położona u podnóża masywu Tennengebirge. Zimą zachwyca alpejską ciszą, widokami na ośnieżone szczyty oraz kameralną atmosferą, daleką od dużych kurortów narciarskich. To dobre miejsce na spokojny nocleg, zimowe spacery i bazę wypadową w góry – zarówno dla osób szukających kontaktu z naturą, jak i dla tych, którzy chcą doświadczyć autentycznej, mniej turystycznej strony austriackich Alp.

10 PUNKT KONTROLNY

BISCHOFSHOFEN

Bischofshofen to niewielkie miasto położone w dolinie rzeki Salzach otoczone alpejskimi pasmami górskimi. Miejscowość łączy funkcję praktycznego zaplecza podróży z typowo alpejskim klimatem, oferując sklepy, restauracje oraz dobre połączenia drogowe. Znane jest również jako jedno z miejsc Turnieju Czterech Skoczni, co zimą dodaje mu sportowego charakteru. Poza sezonem zawodów Bischofshofen zachowuje spokojny rytm, idealny na krótki postój, nocleg lub uzupełnienie zapasów przed dalszą podróżą przez górskie regiony Austrii.

9 PUNKT KONTROLNY

PUNKT WIDOKOWY KARALM

Karalm Scenic Point to malowniczy punkt widokowy położony w rejonie masywu Tennengebirge, oferujący szeroką panoramę alpejskich szczytów i dolin. Zimą miejsce to zachwyca surowym, naturalnym krajobrazem – ośnieżone zbocza, cisza i otwarta przestrzeń sprawiają, że jest to idealny przystanek na krótki postój, zdjęcia lub chwilę wytchnienia w drodze przez Alpy. To jeden z tych punktów, które nie wymagają długiego trekkingu, zimą warto mieć dobre buty – przy oblodzeniu może być ślisko.

10 PUNKT KONTROLNY



11 PUNKT
KONTROLNY**SKOCZNIA
NARCIARSKA IM.
PAULA
AUSSERLEITNERA**


Skocznia narciarska im. Paula Ausserleitnera w Bischofshofen to znane miejsce sportów zimowych, będące jednym z obiektów Turnieju Czterech Skoczni. Poza wydarzeniami sportowymi stanowi również ciekawy punkt dla turystów – nawet krótki postój pozwala zobaczyć imponującą konstrukcję z bliska i poczuć atmosferę tego miejsca. Bezpośrednio pod skocznią znajduje się parking, co ułatwia szybkie zatrzymanie się w trakcie podróży.

13 PUNKT
KONTROLNY**SZLAK NA WODOSPADY RIDINGER**

Do wodospadów prowadzi łatwy i krótki szlak, odpowiedni także dla osób bez doświadczenia górskiego oraz na rodzinny spacer. Trasa pozwala dotrzeć blisko kaskad i podziwiać naturalne formacje skalne, a także otaczający las, dzięki czemu jest to atrakcyjny punkt na szybki postój w trakcie podróży po regionie.

12 PUNKT
KONTROLNY**HOCHKÖNIG**

Hochkönig to potężny masyw górski, jeden z najbardziej rozpoznawalnych krajobrazów austriackich Alp. Zimą zachwyca rozległymi panoramami, stromymi ścianami i surowym, alpejskim charakterem. Region u podnóża masywu jest popularny zarówno wśród narciarzy, jak i turystów szukających spokojniejszych tras spacerowych, punktów widokowych i kontaktu z górską naturą. To miejsce, które robi wrażenie niezależnie od aktywności – już sam widok Hochköniga jest atrakcją samą w sobie.

**12** PUNKT
KONTROLNY

14 PUNKT KONTROLNY | SALZBURG

Salzburg to miasto przyjazne rodzinom i idealne do zwiedzania o każdej porze roku. Kompaktowe, historyczne centrum świetnie sprawdza się na spacer z dziećmi, a liczne place, parki i ogrody – m.in. okolice pałacu Mirabell – pozwalają połączyć zwiedzanie z chwilą odpoczynku. Latem miasto zachęca do spacerów nad rzeką Salzach i wycieczek na okoliczne wzgórza. Zimą natomiast urzeka świąteczną atmosferą, spokojniejszym tempem i bajkową scenerią starego miasta. Salzburg to dobry wybór na krótki postój lub jednodniowe zwiedzanie w trakcie podróży po Austrii.

16 PUNKT KONTROLNY | KĄPIELISKO ERLBERG

Strandbad Erlberg to popularne miejsce wypoczynku nad jeziorem Zeller See, chętnie wybierane przez rodziny. Oprócz stref rekreacyjnych i dostępu do jeziora znajduje się tu także plac zabaw dla psów, co czyni to miejsce atrakcyjnym przystankiem dla podróżujących z czworonogami. To dobra przestrzeń na przerwę, spacer i chwilę relaksu zarówno dla dzieci, jak i psów.

17 PUNKT KONTROLNY | CAMPING PLANKENHOF TYROL

Camping Plankenhof zachwyca cudownym widokiem na alpejskie góry, który od razu nadaje temu miejscu wyjątkowy klimat. To wygodna baza wypadowa do zwiedzania regionu i idealne miejsce na postój dla osób podróżujących kamperem lub z przyczepą, które cenią widoki, ciszę i bliskość natury.

15 PUNKT KONTROLNY | ZELL AM SEE

Zell am See to popularna miejscowość wypoczynkowa położona nad jeziorem Zeller See, otoczona alpejskimi szczytami. To miejsce bardzo przyjazne rodzinom – z promenadą nad jeziorem, placami zabaw i łatwymi trasami spacerowymi. Latem zachęca do aktywności nad wodą i górskich wycieczek, zimą natomiast oferuje zimowy klimat miasteczka, widoki na ośnieżone góry oraz dostęp do atrakcji w regionie.



18 PUNKT KONTROLNY | INNSBRUCK

Innsbruck to dobre miejsce na krótki przystanek w trasie przez Tyrol. Starówka jest niewielka i łatwa do obejścia pieszo, a w centrum bez problemu można zjeść obiad lub zrobić przerwę na kawę. Jeśli pogoda dopisuje, warto wjechać kolejką na punkt widokowy lub po prostu pospacerować wzdłuż rzeki Inn.

19 PUNKT KONTROLNY | STERZING (VIPITENO)

Miejscowość Sterzing (wł. Vipiteno) zimą robi wyjątkowe wrażenie. Wieczorem miasteczko jest pięknie oświetlone, a ulice wypełnia świąteczna atmosfera. W okresie zimowym odbywa się tu jarmark bożonarodzeniowy, który nadaje centrum ciepły, kameralny klimat – z zapachem grzanego wina, światełkami i straganami. To bardzo przyjemne miejsce na wieczorny spacer i krótki postój w trasie, szczególnie zimą.



20 PUNKT KONTROLNY | DOLINA VAL DI FUNES

Val di Funes to dolina w Dolomitach znana z pocztówkowych krajobrazów – zarówno zimą, jak i latem. Zimą widać tu ośnieżone łąki i Dolomity w tle, latem zielone pastwiska i górskie szczyty. Dojazd prowadzi krętą, widokową drogą, która sama w sobie jest atrakcją. To dobra trasa na spokojny przejazd i nacieszenie się widokami bez pośpiechu. Jeśli marzysz o Dolomitach w ich najbardziej idyllicznej odświeżeniu, Val di Funes to punkt obowiązkowy.

21 PUNKT KONTROLNY | ST. MAGDALENA

Santa Maddalena to niewielka miejscowość położona w dolinie Val di Funes, znana z charakterystycznego widoku kościoła na tle Dolomitów. Zimą okolica jest spokojna i cicha, z szerokimi, otwartymi przestrzeniami i widokami na ośnieżone szczyty, latem przyciąga zielonymi łąkami i trasami spacerowymi. To jedno z tych miejsc, które wiele osób kojarzy ze zdjęć, ale na żywo wygląda dokładnie tak samo – jak z pocztówki.

21 PUNKT KONTROLNY



22 PUNKT KONTROLNY**SCHRONISKO GÓRSKIE GLATSCHALM**

Schronisko Glatschalm (znane też jako Geisler Alm) to malownicza chata w dolinie Val di Funes, słynąca z spektakularnych widoków na masyw Odle/Geisler. Często nazywa się je „kinem pod chmurką” – są leżaki, lokalne jedzenie i panorama, która przyciąga turystów wspaniałymi widokami Dolomitów. Z parkingu można tu dotrzeć w około godzinę spokojnym spacerem z dziećmi lub psem.

24 PUNKT KONTROLNY**SPILIMBERGO**

Spilimbergo zimą jest spokojne i bardzo przyjemne na krótki postój z dziećmi. Starówka jest niewielka, płaska i łatwa do przejścia, a zimowe dekoracje i światła dodają jej klimatu. Świetnie sprawdzi się jako przerwa w podróży – dzieci mogą się swobodnie przejść, a dorośli w tym czasie spokojnie wypić kawę lub zjeść obiad w centrum.

**25** PUNKT KONTROLNY**23** PUNKT KONTROLNY**BORGHETTO**

Borghetto to malownicze miasteczko położone na północy Włoch, niedaleko jeziora Garda. Nad nim górują ruiny zamku, który jest ogólnodostępny, a spacer uliczkami zimą okazuje się spacerem w pięknie oświetlonej scenerii. Można tutaj znaleźć przepyszne jedzenie, a dla kamperów znajduje się bardzo dobrze przygotowany kamperpark.

**24** PUNKT KONTROLNY**25** PUNKT KONTROLNY**JEZIORO LAGO DI CAVAZZO**

Jezioro di Cavazzo to spokojne jezioro położone z dala od typowo turystycznych miejsc. Jest otoczone górami, a dojazd prowadzi lokalną drogą, bez tłumów i kurortowej zabudowy. To dobre miejsce na krótki spacer nad wodą i przerwę w ciszy – szczególnie warte uwagi, jeśli szuka się mniej oczywistych punktów na mapie północnych Włoch.

26 PUNKT KONTROLNY**VILLACH**

Villach słynie przede wszystkim z term, przyjemnego deptaka w centrum oraz położenia blisko jezior i gór. Miasto jest znane z luźnej atmosfery, lokalnych restauracji i wydarzeń plenerowych, a zimą z jarmarków i klimatycznego oświetlenia. Warto zatrzymać się tutaj na przerwę w podróży lub nocleg w drodze przez południową Austrię.

27 PUNKT KONTROLNY**VILLACHER ALPENSTRASSE**


Villacher Alpenstraße to widokowa droga prowadząca z okolic Villach na wyżej położone punkty w Alpach. Trasa jest kręta i oferuje kilka miejsc postojowych z panoramą na dolinę i jeziora. To świetna opcja na spokojny przejazd, jeśli chce się zobaczyć górskie widoki bez długich wędrówek.

WAŻNE: Zimą wjazd jest bezpłatny, płatne są jedynie parkingi (15 listopada – 15 kwietnia), a warunki przejazdu najlepiej sprawdzić na miejscu.

28 PUNKT KONTROLNY**GRÜNER SEE**

Zielone Jezioro w pobliżu Seewiesen to spokojny zalew, chętnie odwiedzany z myślą o odpoczynku i pikniku, z ładnym otoczeniem oraz łatwym dostępem, idealny na krótką przerwę w trasie.

UWAGA: Nie należy go mylić ze słynnym Zielonym Jeziolem w Tragöß.



ZOBACZ VIDEORELACJĘ Z TEJ WYPRAWY:

WWW.YOUTUBE.COM/OPONEO